



17-21 APRILE 2024





LA GUIDA TV

Diretta TV su Bike Channel, Canale 3 Toscana e TVL

giovedì 18 aprile: ore 15.30 - ore 17.30

venerdì 19 aprile: ore 15.45 - ore 17.45

sabato 20 aprile: ore 15.15 - ore 17.15

domenica 21 aprile: ore 15.45 - ore 17.45

Telecronaca di Elena Forzoni e riprese a cura di Dirette Live - Toscana Sprint

Servizi su RAI Regione e RaiSport a cura di Edoardo Chiozzi





II EDIZIONE



PROGRAMMA



MERCOLEDÌ 17 APRILE 2024

Operazioni Preliminari - Presentazione Squadre

GIOVEDÌ 18 APRILE 2024

1° A SEMITAPPA mattina Cronometro a squadre Punta Ala (GR) - Castiglione della Pescaia (GR)

1° B SEMITAPPA pomeriggio Castiglione della Pescaia (GR) - Castiglione della Pescaia (GR)

VENERDÌ 19 APRILE 2024

2° TAPPA Cinigiano (GR) - Siena

SABATO 20 APRILE 2024

3° TAPPA Siena - Montevarchi (AR)

DOMENICA 21 APRILE 2024

4° TAPPA Siena - Chiusdino (SI)



NATIONS' CUP
JUNIOR



FCI
FEDERAZIONE
CICLISTICA
ITALIANA



I QUADRI DELLA CORSA

EROICA ITALIA SSD

Presidente / Franco Rossi

Direzione generale / Giancarlo Brocci

Direzione amministrativa / Attilio Conta

Direzione logistica e allestimenti / Mauro Niccoli

Segreteria tecnica / Christian Ferrari
Luca Luman

Segreteria Amministrativa / Marinella Serafino

Segreteria generale / Viola Cesarini

Segreteria di tappa / Aurora Bandinelli

Segreteria logistica / Maddalena Lofiego

Direzione corsa / Michele Balucani
Nicola Machetti

Ufficio Stampa e PR / Livio Iacovella

Pubbliche relazioni / Alessandra Ortenzi

Coordinatore Sponsor / Viola Cesarini

Sicurezza / Ing. Giovanni Corsi

DIREZIONE CORSA

Direttore Corsa / Paolo Maraffon

Vice Direttore Corsa / Fabrizio Carnaciali

Ispettori servizio a terra / Giovanni Sanna
Massimo Becacci

Ispettore percorso / Riccardo Fioravanti
Giacomo Pieri

Medico in corsa / Genc Kapxhiu

GIURIA

Presidente / Simonsson Kenneth

Componente / Davide Bardelli

Componente / Federico Calosso

Giudice di arrivo / Sofia Guarducci

Giudice moto / Marco Irregolare

Giudice moto / Cosimo Damiano Patruno

Giudice moto / Vincenzo Perneti

Responsabile Antidoping / Roberto Panti

SERVIZI TECNICI

Assistenza neutra /

Radio Corsa / Pegaso

Cronometraggio e Fotofinish / Evodata

COORDINAMENTO GENERALE

Interprete / Edy Cecconi

Cerimoniale / Laura Scafetta

Speaker / Daniel Guidi - Nicola Telai

Fotografo ufficiale /

Produzione televisiva / Dirette Live - Toscana Sprint



SPONSOR



**CASTELLO
DI CASOLE**

ENERGYUP
Più energia al tuo condominio

Tommasini
dal 1957...biciclette italiane

VANGI



anas
GRUPPO FS ITALIANE



Pampaloni
LA TUA CONCESSIONARIA E-TECH

ROY ROGER'S

terrecablate
la fibra ottima





LE SQUADRE

BELGIUM	BEL
HUNGARY	HUN
SLOVENIA	SLO
AUSTRIA	AUT
ITALY	ITA
STATI UNITI D'AMERICA	USA
NORWAY	NOR
FRANCIA	FRA
LUSSEMBURGO	LUX
BULGARIA	BUL
GERMANY	GER
NETHERLANDS	NED
POLAND	POL
SWITZERLAND	SUI
SPAIN	SPA

GEORGIA	GEO
UKRAINE	UKR
SLOVAKIA	SVK
DECATHLON AG2R LA MONDIALE U19	FRA
JEGG -DIR ACADEMY U19 - VISMA	NED
TEAM GRENKE AUTO EDER - BORA	GER
TEAM ALTA AUSTRIA	AUT
FENSHAM HOVES - MAS DESIG	GBR
RAPPRESENTATIVA TOSCANA	ITA
TEAM VANGI IL PIRATA SAMA RICAMBI	ITA
RAPPRESENTATIVA SICILIA	ITA
RAPPRESENTATIVA LOMBARDIA	ITA
PC BAIXE EBRE	ESP
TEAM VELEKA	CZE







TAPPE

1°A SEMITAPPA		DISLIVELLO	KM
GIOVEDÌ 18 APRILE	CRONOMETRO A SQUADRE PUNTA ALA (GR) - CASTIGLIONE DELLA PESCAIA (GR)	221 mt	22.5

1°B SEMITAPPA		DISLIVELLO	KM
GIOVEDÌ 18 APRILE	CASTIGLIONE DELLA PESCAIA (GR) - CASTIGLIONE DELLA PESCAIA (GR)	658 mt	68.3

2° TAPPA		DISLIVELLO	KM
VENERDÌ 19 APRILE	CINIGIANO (GR) - SIENA	1668 mt	110.6

3° TAPPA		DISLIVELLO	KM
SABATO 20 APRILE	SIENA - MONTEVARCHI (AR)	1861 mt	102.5

4° TAPPA		DISLIVELLO	KM
DOMENICA 21 APRILE	SIENA - CHIUSDINO (SI)	1588 mt	102.7



■ LEADER CLASSIFICA GENERALE



■ LEADER COMBATTIVO



■ LEADER CLASSIFICA GIOVANI



■ LEADER CLASSIFICA PUNTI




■ LEADER CLASSIFICA TRAGUARDO VOLANTE

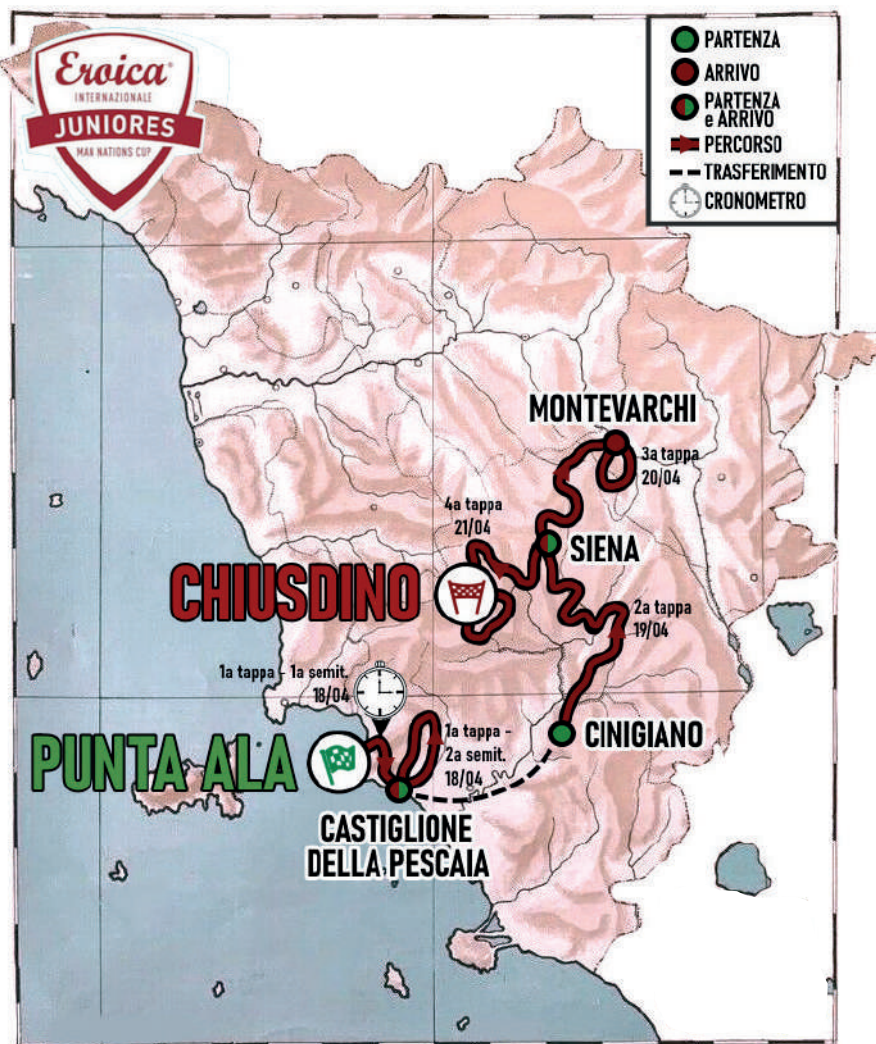


■ LEADER CLASSIFICA GPM



ALTIMETRIA GENERALE DESCRIZIONE TAPPE







G.P.M.

TAPPA	GPM	QUOTA	KM
1° A TAPPA	QUERCE MERCATA	102 mt	13,30
1° B TAPPA	GIUNCARICO	173 mt	17,20
2° TAPPA	PASSO DEL LUME SPENTO	633 mt	20,10
2° TAPPA	CHIUSURE	379 mt	47,30
3° TAPPA	BADIA COLTIBUONO	596 mt	36,80
3° TAPPA	MONTELUCO	790 mt	87,80
4° TAPPA	MENSANO	450 mt	50,00
4° TAPPA	CHIUSSINO	522 mt	76,10



TRAGUARDO VOLANTE



TAPPA	TRAGUARDO VOLANTE	QUOTA	KM
1° B TAPPA	CASTIGLIONE DELLA PESCAIA (GR)	2 mt	45,50
2 TAPPA	PIANA	146 mt	64,40
2° TAPPA	VESCOVADO	301 mt	74,00
2° TAPPA	MONTERONI D'ARBIA	164 mt	88,10
3° TAPPA	GAIOLE IN CHIANTI	352 mt	31,50
3° TAPPA	CAVRIGLIA	288 mt	44,50
3° TAPPA	BUCINE	239 mt	62,90
4° TAPPA	ROSIA	202 mt	17,10
4° TAPPA	CASTELLO DI CASOLE	299 mt	38,50



PROGRAMMA

Eroica JUNIORES Nation Cup è una grande Festa della bicicletta rivolta a Giovani Under 19 che si sfideranno nelle Strade Bianche Eroiche della Provincia di Siena, Arezzo e Grosseto. La Juniores Nation Cup ospita Nazionali di tutto il mondo e rappresentative Italiane; la gara è inserita nel Calendario Internazionale UCI Nations' Cup .

Mercoledì 17 Aprile

CASTIGLIONE DELLA PESCAIA

15.00 Apertura segreteria generale alla Biblioteca Comunale Italo Calvino

15.30 - 17.30 Registrazione e Accrediti

17.00 Arrivo staffetta corsa benefica RUN FOR HOPE

17.30 Riunione tecnica e sorteggio partenza tappa cronometro a squadre

17.30 Premiazioni Concorsi Scuole e Vetrine

18.30 Riunione comparto sicurezza

18.30 - 19.30 presentazione ufficiale squadre

Giovedì 18 aprile

PUNTA ALA

8:30 Ritrovo Team Eroica Juniores Man Nation Cup

8:30 - 10:00 Apertura Quartier Generale

10:00 - 11:30 Partenza 1°A cronometro a squadre Punta Ala - Castiglione della Pescaia Eroica Juniores Man Nation Cup

CASTIGLIONE DELLA PESCAIA

10.00 Apertura villaggio Eroico piazza Garibaldi, Castiglione della Pescaia

10.30 - 12.00 Arrivo tappa cronometro Punta Ala - Castiglione della Pescaia



PROGRAMMA



12.15 Premiazioni e assegnazioni maglie - villaggio Eroico piazza Garibaldi, Castiglione della Pescaia
13.30 Ritrovo squadre - villaggio Eroico piazza Garibaldi, Castiglione della Pescaia
14.00 Palco firma
15.30 Partenza 1°B tappa Castiglione della Pescaia - Castiglione della Pescaia
17.20 Arrivo 1°B tappa Castiglione della Pescaia - Castiglione della Pescaia
17.45 Premiazioni - villaggio Eroico piazza Garibaldi, Castiglione della Pescaia

Venerdì 19 aprile

CINIGIANO

10:30 Apertura villaggio
10:30 Esposizione disegni
11:00 Inaugurazione Bike Point “Terra Eroica”
11:30 “Abilità Italia” in bici per bambini e ragazzi
12:30 Premiazione concorso disegno
12:30 Ritrovo Team Eroica Juniores Man Nation Cup
13:00 - 14:15 Palco firma Eroica Juniores Man Nation Cup
14:30 Partenza 2° TAPPA Cinigiano (GR) - Siena Eroica Juniores Man Nation Cup

SIENA

17:15 Arrivo 2° TAPPA Cinigiano (GR) - Siena Eroica Juniores Man Nation Cup Piazza del Campo
17:30 Premiazioni e assegnazioni maglie Piazza del Campo
19:00 Apertura villaggio Giardini la Lizza



PROGRAMMA

Sabato 20 Aprile

SIENA, GIARDINI LA LIZZA

11:30 Ritrovo Team Eroica Juniores Man Nation Cup

12:30 - 13:45 Palco firma Eroica Juniores Man Nation Cup

14:00 Partenza 3° TAPPA Siena - Montevarchi Eroica Juniores Man Nation Cup

14:00 - 15:00 Apertura segreteria Abilità Italia Esordienti

14.30 - 15.00 Presentazioni squadre

15:00 Riunione tecnica

15.30 Abilità Italia Esordienti

19.00 Premiazioni Abilità Italia Esordienti

MONTEVARCHI, VIA ROMA E PIAZZA VARCHI

15.00 Apertura villaggio

15:30 Passaggio 3° TAPPA Siena - Montevarchi (AR) Eroica Juniores Man Nation Cup

15:45 Premiazione del concorso di disegno "Bellezza in Bicicletta" per i ragazzi delle scuole degli Istituti scolastici comprensivi R. Magiotti, F. Mochi e F. Petrarca di Montevarchi

16:40 Arrivo 3° TAPPA Siena - Montevarchi (AR) Eroica Juniores Man Nation Cup

17:00 Cerimonia di Premiazione con consegna al vincitore della tappa del trofeo "Città di Montevarchi"

17:30 Presentazione del libro "L'Eroica- la cicloturistica sulle strade bianche del Chianti, nel cuore della Toscana" a cura di Aska edizioni



PROGRAMMA



Domenica 21 aprile

SIENA

11:30 Ritrovo Team Eroica Juniores Man Nation Cup

12:30 - 13:45 Palco firma Eroica Juniores Man Nation Cup

14:30 Partenza 4° TAPPA Siena - Chiusdino (SI) Eroica Juniores Man Nation Cup

CHIUSDINO

12:00 Apertura Villaggio

14:00 “Abilità Italia”, gincana e prove di abilità in bici per bambini e ragazzi

15:00 Premiazione concorso disegno

16:00 Merenda per bambini “aspettando il passaggio di tappa”

16:30 Primo Passaggio 4° TAPPA Siena - Chiusdino (SI) Eroica Juniores Man Nation Cup

17:05 Arrivo tappa 4° TAPPA Siena - Chiusdino (SI) Eroica Juniores Man Nation Cup

17:20 Premiazioni finale e assegnazioni maglie

..... inoltre, dal giovedì alla domenica, all’Interno della Fortezza Medicea di Siena sarà allestito un Bike Village con Foof&Beverage, Musica, Convegni e Dibattiti.

“ Festa per sempre Festa”

Eroica Italia SSD

In Collaborazione con i Comuni:

Siena - Arezzo - Grosseto - Castiglione della Pescaia – Cinigiano - Montevarchi - Chiusdino



LA MAREMMA CICLOSTORICA DELLA MAREMMA

10° Edizione Raduno bici d'epoca

1° Edizione Raduno Gravel bike ed Ebike

Venerdì 19 aprile 2024

CASTIGLIONE DELLA PESCAIA

10.00 Apertura mercatino e consegna pacchi gara- piazza Garibaldi, Castiglione della Pescaia

9.00 - 11.30 Percorsi MTB e strada per le scuole - piazza Orto del Lilli, Castiglione della Pescaia

Sabato 20 aprile 2024

CASTIGLIONE DELLA PESCAIA

13.00 Passeggiata guidata con degustazione “Azienda Val del Melo”

15.00 Maremmana Giovanissimi da 6 a 12 anni “Memorial Mario Saletti- Falco”

Aperitivo e Cena Maremmana “Azienda Pavone”

Domenica 21 aprile 2024

CASTIGLIONE DELLA PESCAIA

Percorsi 25-50-75-100 km

Passeggiata per tutti - Maremma Trekking



RINGRAZIAMENTI



La realizzazione di Eroica Juniores è stata possibile grazie alla sensibilità dimostrata da tutto il territorio della Provincia di Siena, Grosseto e Arezzo attraverso l'impegno e il lavoro delle Istituzioni e delle tante Associazioni di volontariato.

Eroica Italia SSD ringrazia in particolare: i Comuni di Siena, Arezzo, Grosseto, Castiglione della Pescaia, Cinigiano, Chiusdino, Montevarchi.

Le Prefetture, le Questure e Polizia Stradale di Siena, Arezzo e Grosseto, oltre ai Comandi delle Stazioni dei Carabinieri, Comandi della Polizia Municipale e Centrali operative interessate nelle tappe.



VILLAGGIO DI PARTENZA - SIENA



TRASFERIMENTO
CORSA

AREA TEAM

VIALE GUGLIELMO MARCONI

FORTEZZA
MEDICEA

PARTENZA

AREA MEZZI ACCREDITATI
IN CORSA

GIARDINI PUBBLICI

ENTRATA
MEZZI
ACCREDITATI

VIALE DEI MILLE



-  ARCO PARTENZA 
-  ARCO PASSAGGIO TRASFERIMENTO
-  AREA TEAM
-  AREA MEZZI ACCREDITATI IN CORSA
-  PALCO FIRMA / PREMIAZIONI
-  GIURIA
-  DIREZIONE
-  SEGRETERIA
-  PASTA PARTY
-  TRASFERIMENTO
-  ENTRATA MEZZI ACCREDITATI



WC



LEGENDA



Partenza
Start



Arrivo
Finish



Traguardo volante
Intermediate sprint



GPM 1a categoria
1st category KOM



GPM 2a categoria
2nd category KOM



GPM 3a categoria
3rd category KOM



Green Zone



Parcheggio squadre
Teams parking



Parcheggio organiz.
Organizer parking



Quartiertappa
Race headquarter



Controllo antidoping
Antidoping control



Foglio firma
Signature check



Podio premiazioni
Awards podium



Pasta Party
Food service



1° A SEMITAPPA PUNTA ALA (GR) - CASTIGLIONE DELLA PESCAIA (GR)

PUNTA ALA

Rinomata località turistica in provincia di Grosseto, Punta Ala si chiamava originariamente “Punta Troia”. Il nome attuale si deve al famoso aviatore Italo Balbo che aveva acquistato parecchie ville di questa zona.

Il moderno abitato è dominato dalla mole del Castello Balbo, noto anche come Forte di Punta Ala, che si trova sulla cima del promontorio di Capo Troia. Il castello fu eretto nella seconda metà del XVI secolo per volere dei granduchi di Toscana, per difendersi dalle continue incursioni dei Turchi.

Punta Ala è inoltre la meta ideale per gli appassionati degli sport di nicchia come il golf. Nel paese c'è infatti uno dei campi da golf più grandi della provincia, dove ha sede il Golf Club Punta Ala.

Punta Ala è anche famosa per la sua tradizione veliera e per l'attrezzatissimo porto turistico, che in passato ha ospitato anche Luna Rossa, la storica imbarcazione impegnata nelle regate Coppa America del 2000.








PLANIMETRIA



ALTIMETRIA



FD x  Powered by  La FlammeRouge



CRONOTABELLA

1a tappa 1a semitappa		PUNTA ALA - CASTIGLIONE DELLA PESCAIA (CRONO SQUADRE) giovedì 18 aprile 2024									22.5 km dislivello: 221 metri	
PARTENZA PRIMA SQUADRA ore 10:00												
Prov.	Comune	Località	Direzione marcia	Via	km TOTALI	km PARZ.	km all' ARRIVO	Marcia 40/h	Marcia 42/h	Marcia 44/h	Note	
GROSSETO	Castiglione della Pescaia	Punta Ala Porto Yacht Club	Diritto	Via Cala del pozzo	0	0,00	22,50	10:00	10:00	10:00	CONTROLLO	
	Castiglione della Pescaia	Punta Ala	Incrocio DX	Via Cala del pozzo	0,40	0,40	22,10	10:00	10:00	10:00	Uscita porto	
	Castiglione della Pescaia	Punta Ala	Rotatoria 2° Uscita	S.P. 61 Via del Porto	1,00	0,60	21,50	10:01	10:01	10:01		
	Castiglione della Pescaia	Punta Ala	Rotatoria 3° Uscita	S.P. 61 Via del Porto	3,60	2,60	18,90	10:05	10:05	10:04		
	Castiglione della Pescaia	Punta Ala	Rotatoria 2° Uscita	S.P. 61 Punta Ala	4,10	0,50	18,40	10:06	10:05	10:05		
	Castiglione della Pescaia	Pian D'alma	Incrocio DX	S.P. 158 delle Collacchie	10,80	6,70	11,70	10:16	10:15	10:14		
	Castiglione della Pescaia	Querce Mercata	Diritto	S.P. 158 delle Collacchie	13,30	2,50	9,20	10:19	10:19	10:18	GPM 3a CAT. - QUERCE MERCATA	
	Castiglione della Pescaia	Castiglione della Pescaia	Diritto	Viale Guglielmo Marconi	21,20	7,90	1,30	10:31	10:30	10:28	Inizio tratto urbano	
Castiglione della Pescaia	Castiglione della Pescaia	Arrivo	Via Colombo	22,50	1,30	0,00	10:33	10:32	10:30	ARRIVO		
PARTENZA ULTIMA SQUADRA ore 11:27												
Prov.	Comune	Località	Direzione marcia	Via	km TOT	km PARZ	km ARRIVO	Marcia 40/h	Marcia 42/h	Marcia 44/h	Note	
GROSSETO	Castiglione della Pescaia	Punta Ala Porto Yacht Club	Diritto	Via Cala del pozzo	0	0,00	22,50	11:27	11:27	11:27	CONTROLLO	
	Castiglione della Pescaia	Punta Ala	Incrocio DX	Via Cala del pozzo	0,40	0,40	22,10	11:27	11:27	11:27	Uscita porto	
	Castiglione della Pescaia	Punta Ala	Rotatoria 2° Uscita	S.P. 61 Via del Porto	1,00	0,60	21,50	11:28	11:28	11:28		
	Castiglione della Pescaia	Punta Ala	Rotatoria 3° Uscita	S.P. 61 Via del Porto	3,60	2,60	18,90	11:32	11:32	11:31		
	Castiglione della Pescaia	Punta Ala	Rotatoria 2° Uscita	S.P. 61 Punta Ala	4,10	0,50	18,40	11:33	11:32	11:32		
	Castiglione della Pescaia	Pian D'alma	Incrocio DX	S.P. 158 delle Collacchie	10,80	6,70	11,70	11:43	11:42	11:41		
	Castiglione della Pescaia	Quercia Mercata	Diritto	S.P. 158 delle Collacchie	13,30	2,50	9,20	11:46	11:46	11:45	GPM 3a CAT. - QUERCE MERCATA	
	Castiglione della Pescaia	Castiglione della Pescaia	Diritto	Viale Guglielmo Marconi	21,20	7,90	1,30	11:58	11:57	11:55	Inizio tratto urbano	
Castiglione della Pescaia	Castiglione della Pescaia	Arrivo	Via Colombo	22,50	11,70	0,00	12:00	11:59	11:57	ARRIVO		



LE COL

27327



UCI

UCI



PLANIMETRIA ARRIVO



CASTIGLIONE DELLA PESCAIA - ZONA ARRIVO - ARRIVAL AREA





1° B SEMITAPPA CASTIGLIONE DELLA PESCAIA (GR) - CASTIGLIONE DELLA PESCAIA (GR)

CASTIGLIONE DELLA PESCAIA

Il territorio comunale si estende dalle coste del Mar Tirreno, ove comprende anche l'Isolotto dello Sparviero e gli Scogli Porchetti, fino alle propaggini sud-occidentali e meridionali della catena delle Colline Metallifere Grossetane.

Castiglione della Pescaia è un paese di origine etrusca situato su una collina a ridosso del mare. La sua storia è legata alle vicende degli Etruschi e dei Romani, che hanno lasciato importanti testimonianze di opere urbanistiche come acquedotti, viadotti e strade lastricate. Il centro storico del paese è dominato da un imponente castello medievale, costruito attorno ad una torre edificata dai pisani nel X secolo. Il castello è circondato da mura che racchiudono il borgo medievale, formato da antiche case e torri.

Castiglione della Pescaia è oggi una rinomata località balneare, famosa per le sue spiagge e per il suo mare cristallino. Il paese offre molte opportunità per chi ama la natura, la storia e la cultura, ed è un luogo ideale per trascorrere le vacanze.





PLANIMETRIA



ALTIMETRIA





CRONOTABELLA



1b tappa 1b semitappa		CASTIGLIONE DELLA PESCAIA - CASTIGLIONE DELLA PESCAIA giovedì 18 aprile 2024									68.3 km dislivello: 658 metri
Prov.	Comune	Località	Direzione marcia	Via	km TOTALI	km PARZ.	km all' ARRIVO	Marcia 38/h	Marcia 40/h	Marcia 42/h	Note
GROSSETO	Castiglione della Pescaia	Castiglione della Pescaia	Diritto	Via Colombo	0	0,00	77,30	15:30	15:30	15:30	PARTENZA UFFICIOSA
	Castiglione della Pescaia	Castiglione della Pescaia	Rotatoria 2a uscita	Via ponte Giorgini	0,35	0,35	76,95	15:30			
	Castiglione della Pescaia	Castiglione della Pescaia	Incrocio DX	Via Orsa Maggiore	0,65	0,30	76,65	15:31			
	Castiglione della Pescaia	Castiglione della Pescaia	Incrocio SX	Via Cassiopea	1,15	0,50	76,15	15:31			
	Castiglione della Pescaia	Castiglione della Pescaia	Incrocio DX	S.P. 3 delle Padule	1,50	0,35	75,80	15:32			
	Castiglione della Pescaia	Badiola	Diritto	S.P. 3 delle Padule	9,00	7,85	68,30	15:44			
	Castiglione della Pescaia	Badiola	Diritto	S.P. 3 delle Padule	0,00	0,00	68,30	15:45	15:45	15:45	PARTENZA UFFICIALE
	Castiglione della Pescaia	Macchiascandona	Rotatoria 2a uscita	S.P. 43 Macchiascandona	3,20	3,20	65,10	15:50	15:49	15:49	
	Gavorrano	Agnone	Diritto	S.P. 43 Macchiascandona	12,50	9,30	55,80	16:04	16:03	16:02	
	Gavorrano	Lupo	Rotatoria 1a uscita	S.P. 152	13,40	0,90	54,90	16:06	16:05	16:04	
	Gavorrano	Lupo	Incrocio SX	S.P. 27 Lupo	13,60	0,20	54,70	16:06	16:05	16:04	
	Gavorrano	Le Doganelle	Incrocio SX	S.P. 115 Giuncarico	15,20	1,60	53,10	16:09	16:07	16:06	
	Gavorrano	Giuncarico	Diritto	Via Roma	17,20	2,00	51,10	16:12	16:10	16:09	GPM 3a CAT. - GIUNCARICO
	Gavorrano	Caldana	Incrocio SX	S.P. 152 Aurelia Vecchia	21,00	3,80	47,30	16:18	16:16	16:15	
	Gavorrano	Grilli	Incrocio DX	S.P. 23 delle Strette	24,20	3,20	44,10	16:23	16:21	16:19	
	Castiglione della Pescaia	Ampio	Rotatoria 2a uscita	S.P. 23 delle Strette	32,60	8,40	35,70	16:36	16:33	16:31	
	Castiglione della Pescaia	Ampio	Incrocio DX	S.C. delle Strette	33,10	0,50	35,20	16:37	16:34	16:32	
	Castiglione della Pescaia	Prile	Incrocio DX	Via della Vigna	37,20	4,10	31,10	16:43	16:40	16:38	Inizio 1° settore strada bianca
	Castiglione della Pescaia	Prile	Incrocio SX	Via del Poggetto	38,40	1,20	29,90	16:45	16:42	16:39	Fine 1° settore strada bianca
	Castiglione della Pescaia	Castiglione della Pescaia	Incrocio DX	Via del Poggetto	39,30	0,90	29,00	16:47	16:43	16:41	Inizio Green Zone
	Castiglione della Pescaia	Castiglione della Pescaia	Diritto	Via del Poggetto	40,30	1,00	28,00	16:48	16:45	16:42	Fine Green Zone
	Castiglione della Pescaia	Castiglione della Pescaia	Rotatoria 1a uscita	Via Circonvallazione	42,40	2,10	25,90	16:51	16:48	16:45	
	Castiglione della Pescaia	Castiglione della Pescaia	Incrocio SX	Viale Guglielmo Marconi	44,10	1,70	24,20	16:54	16:51	16:48	
	Castiglione della Pescaia	Castiglione della Pescaia	Diritto	Via Colombo	45,50	1,40	22,80	16:56	16:53	16:50	TV - CASTIGLIONE DELLA PESCAIA
	Castiglione della Pescaia	Castiglione della Pescaia	Rotatoria 2a	Via ponte Giorgini	45,60	0,10	22,70	16:57	16:53	16:50	
	Castiglione della Pescaia	Castiglione della Pescaia	Incrocio Sx	Via Cassiopea	46,60	1,00	21,70	16:58	16:54	16:51	
	Castiglione della Pescaia	Castiglione della Pescaia	Incrocio DX	S.P. 3 delle Padule	46,80	0,20	21,50	16:58	16:55	16:51	
	Castiglione della Pescaia	Ponte Alla Badia	Incrocio SX	S.P. 23 delle Strette	52,10	5,30	16,20	17:07	17:03	16:59	
	Castiglione della Pescaia	Ampio	Incrocio SX	S.C. delle Strette	55,90	3,80	12,40	17:13	17:08	17:04	
	Castiglione della Pescaia	Prile	Incrocio DX	Via della Vigna	60,00	4,10	8,30	17:19	17:15	17:10	Inizio 2° settore strada bianca
	Castiglione della Pescaia	Prile	Incrocio SX	Strada del Poggetto	61,30	1,30	7,00	17:21	17:16	17:12	Fine 2° settore strada bianca
	Castiglione della Pescaia	Castiglione della Pescaia	Rotatoria 1a uscita	Via Circonvallazione	65,20	3,90	3,10	17:27	17:22	17:18	
	Castiglione della Pescaia	Castiglione della Pescaia	Incrocio SX	Viale Guglielmo Marconi	66,90	1,70	1,40	17:30	17:25	17:20	
	Castiglione della Pescaia	Castiglione della Pescaia	Diritto	Via Cristoforo Colombo	68,30	1,40	0,00	17:32	17:27	17:22	ARRIVO

ULTIMI 3 KM



PLANIMETRIA ARRIVO



CASTIGLIONE DELLA PESCAIA - ZONA ARRIVO - ARRIVAL AREA





2° TAPPA CINIGIANO - SIENA

CINIGIANO

Il territorio di Cinigiano si trova tra la Valle dell'Ombrone, la parte finale della Val d'Orcia e le pendici occidentali del Monte Amiata, una posizione felice e privilegiata per godere al meglio dei tipici paesaggi dell'entroterra maremmano. Un susseguirsi di colline che si alzano dal livello del mare fino a quote montuose, in un continuo alternarsi di macchia mediterranea, boschi, pascoli, vigneti, oliveti e castagneti ultracentenari; i centri abitati più in quota arrivano oltre i 700 m s.l.m. Cinigiano, già feudo degli Aldobrandeschi, fu in seguito dominato da Siena, quindi dai conti di Battifolle nel Trecento e infine entrò a far parte del Granducato di Toscana a metà del XVI secolo.

Del castello medievale, attorno al quale si era sviluppato il borgo di Cinigiano, restano oggi solo alcuni resti. Tra le antiche strutture ancora visibili vi è la Torre dell'Orologio, situata al centro del paese, in piazza Marconi, e ristrutturata a metà dell'Ottocento.

Il territorio di Cinigiano, rientra nell'area di produzione del Montecucco DOC, ed è ricco di castagneti, favorevole all'agricoltura ed è anche zona di produzione di oli pregiati; tutti questi prodotti possono essere degustati lungo la Strada del vino e dei sapori del Montecucco che passa da qui e che si snoda tra l'entroterra e la costa.





PLANIMETRIA



ALTIMETRIA



FD x Powered by La FlammeRouge



CRONOTABELLA

2a tappa		CINIGIANO - SIENA venerdì 19 aprile 2024									110.8 km dislivello: 1668 metri
Prov.	Comune	Località	Direzione marcia	Via	km TOTALI	km PARZ.	km all' ARRIVO	Marcia 38/h	Marcia 40/h	Marcia 42/h	Note
GROSSETO	Cinigiano	Cinigiano	Dritto	Piazza Capitano Bruchi	0	0,00	113,20	14:30	14:30	14:30	PARTENZA UFFICIOSA
	Cinigiano	Cinigiano	Dritto	Via Roma	0,10	0,10	113,10	14:30			
	Cinigiano	Cinigiano	Rotatoria 1a uscita	Via Circonvallazione	0,40	0,30	112,80	14:30			
	Cinigiano	Cinigiano	Rotatoria 2a uscita	S.P. 7	1,00	0,60	112,20	14:30			
	Cinigiano	Cinigiano	Incrocio SX	S.P. 51 Porrone	1,20	0,20	112,00	14:31			
	Cinigiano	Porrone	Dritto	S.P. 51 Porrone	4,40	3,20	108,80	14:36			
	Cinigiano	Porrone	Dritto	S.P. 51 Porrone	0,00	0,00	108,80	14:40	14:40	14:40	PARTENZA UFFICIALE
	Cinigiano	Z.I. Orcia	Incrocio DX	S.P. 64 Cipressino	5,30	5,30	103,50	14:48	14:47	14:47	
SIENA	Castel del Piano	Z.I. Orcia	Incrocio SX	S.P. 52	6,10	0,80	102,70	14:49	14:49	14:48	
	Montalcino	Piani D'Orcia	Dritto	S.P. 14	6,90	0,80	101,90	14:50	14:50	14:49	
	Montalcino	S. Angelo Scalo	Dritto	S.P. 14	7,50	0,60	101,30	14:51	14:51	14:50	Passaggio Ferroviario
	Montalcino	Lume Spento	Dritto	S.P. 14	20,10	12,60	88,70	15:11	15:10	15:08	GPM 2a CAT. - P.DEL LUME SPENTO
	Montalcino	Montalcino	Rotatoria 2a uscita	Via della Circonvallazione	23,20	3,10	85,60	15:16	15:14	15:13	
	Montalcino	Il Pino	Rotatoria 1a uscita	S.P. 14	24,90	1,70	83,90	15:19	15:17	15:15	
	Montalcino	Bivio Dell'Asso	Dritto	S.R. 2 Cassia	30,60	5,70	78,20	15:28	15:25	15:23	
	Montalcino	Torrenieri	Incrocio DX	S.P. 14 Traversa dei Monti	31,60	1,00	77,20	15:29	15:27	15:25	
	Montalcino	Torrenieri	Dritto	S.P. 14 Traversa dei Monti	32,40	0,80	76,40	15:31	15:28	15:26	Inizio Green Zone
	Montalcino	Torrenieri	Dritto	S.P. 14 Traversa dei Monti	33,40	1,00	75,40	15:32	15:30	15:27	Fine Green Zone
	Montalcino	San Giovanni D'Asso	Incrocio SX	S.P. 60/a	40,80	7,40	68,00	15:44	15:41	15:38	
	Asciano	Pod. La Croce	Incrocio SX	S.P. 60/b del Pecorelle	45,20	4,40	63,60	15:51	15:47	15:44	
	Asciano	Chiusure	Incrocio DX	Via Delle Piazze	47,10	1,90	61,70	15:54	15:50	15:47	
	Asciano	Chiusure	Dritto	Via Delle Piazze	47,30	0,20	61,50	15:54	15:50	15:47	GPM 3a CAT. - CHIUSURE
	Asciano	Chiusure	Incrocio SX	S.P. 451	48,20	0,90	60,60	15:56	15:52	15:48	
	Buonconvento	Buonconvento	Dritto	S.P. 451	57,50	9,30	51,30	16:10	16:06	16:02	Passaggio Ferroviario
	Buonconvento	Buonconvento	Incrocio DX	S.R. 2 Cassia	57,60	0,10	51,20	16:10	16:06	16:02	
	Buonconvento	Borgoforello	Dritto	S.R. 2 Cassia	58,30	0,70	50,50	16:12	16:07	16:03	Passaggio Ferroviario
	Monteroni D'Arbia	Ponte D'Arbia	Incrocio SX	Via F.lli Cervi	61,30	3,00	47,50	16:16	16:11	16:07	
	Monteroni D'Arbia	Ponte D'Arbia	Incrocio SX	Via Magi	61,40	0,10	47,40	16:16	16:12	16:07	



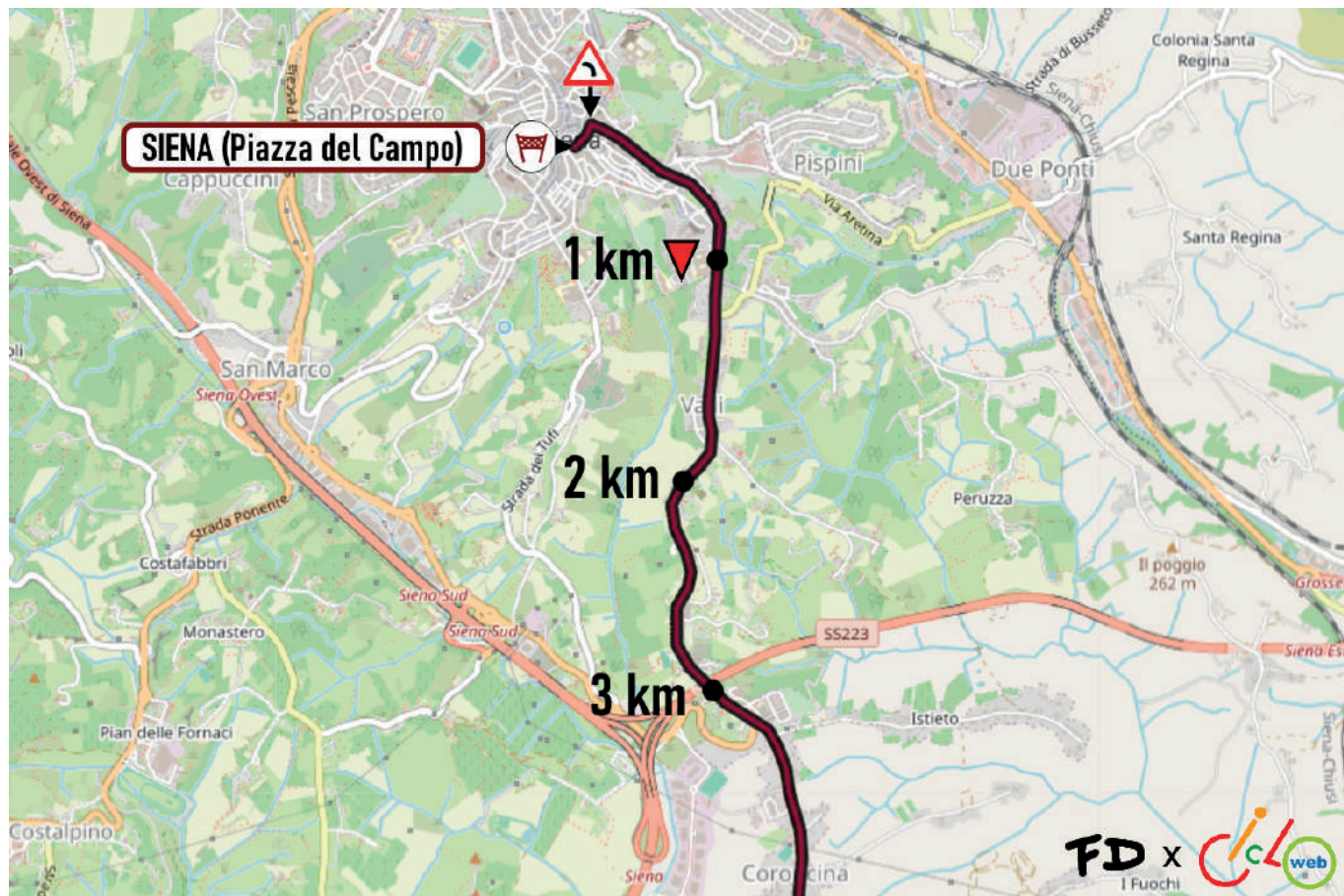
CRONOTABELLA



SIENA	Monteroni D'Arbia	Ponte D'Arbia	Incrocio SX	Via Degli Stagni	61,50	0,10	47,30	16:17	16:12	16:07	
	Monteroni D'Arbia	Ponte D'Arbia	Incrocio DX	Via Del Magistrato	61,70	0,20	47,10	16:17	16:12	16:08	
	Buonconvento	Ponte D'Arbia	Incrocio SX	S.C. di Piana	62,60	0,90	46,20	16:18	16:13	16:09	Inizio 1° settore strada bianca
	Buonconvento	Piana	Diritto	Via Martiri di Rigo Secco	64,40	1,80	44,40	16:21	16:16	16:12	TV - PIANA
	Buonconvento	Piana	Incrocio DX	S.C. di Piana	66,40	3,80	42,40	16:24	16:19	16:14	
	Buonconvento	Pieve di Piana	Incrocio DX	S.C. di Piana	67,50	1,10	41,30	16:26	16:21	16:16	
	Inizio Murlo	Santa Marcella	Incrocio DX	S.P. 34	69,00	1,50	39,80	16:28	16:23	16:18	Fine 1° settore strada bianca
	Murlo	Santa Marcella	Diritto	S.P. 34	69,00	0,00	39,80	16:28	16:23	16:18	Inizio Green Zone
	Murlo	Pod. Motoriali	Diritto	S.P. 34	70,00	1,00	38,80	16:30	16:25	16:20	Fine Green Zone
	Murlo	Vescovado	Diritto	Via Martiri di Rigo Secco	74,00	4,00	34,80	16:36	16:31	16:25	TV - VESCOVADO
	Murlo	Vescovado	Incrocio DX	S.P. 33	74,20	0,20	34,60	16:37	16:31	16:26	
	Murlo	Vescovado	Incrocio SX	S.P. 34	74,60	0,40	34,20	16:37	16:31	16:26	
	Monteroni D'Arbia	Ponte dello Stile	Diritto	S.P. 34	78,00	3,40	30,80	16:43	16:37	16:31	
	Monteroni D'Arbia	Lucignano D'Arbia	Incrocio DX	S.R. 2 Cassia	80,60	2,60	28,20	16:47	16:40	16:35	
	Monteroni D'Arbia	Caggiolo	Incrocio SX	S.C. Caggiolo	82,20	1,60	26,60	16:49	16:43	16:37	Inizio 2° settore strada bianca
	Monteroni D'Arbia	Caggiolo	Diritto	S.C. Caggiolo	83,00	0,80	25,80	16:51	16:44	16:38	Fine 2° settore strada bianca
	Monteroni D'Arbia	Caggiolo	Incrocio SX	Via di Terzinina	83,20	0,20	25,60	16:51	16:44	16:38	Inizio 3° settore strada bianca
	Monteroni D'Arbia	Pod. Terzinina	Incrocio SX	S.P. 12	85,80	2,60	23,00	16:55	16:48	16:42	Fine 3° settore strada bianca
	Monteroni D'Arbia	Pod. Terzinina	Diritto	S.P. 13	85,80	0,00	23,00	16:55	16:48	16:42	Inizio Green Zone
	Monteroni D'Arbia	Monteroni D'Arbia	Diritto	S.P. 14	86,80	1,00	22,00	16:57	16:50	16:44	Fine Green Zone
	Monteroni D'Arbia	Monteroni D'Arbia	Incrocio DX	Via Roma	87,80	1,00	21,00	16:58	16:51	16:45	
	Monteroni D'Arbia	Monteroni D'Arbia	Diritto	Via Roma	88,10	0,30	20,70	16:59	16:52	16:45	TV - MONTERONI D'ARBIA
	Monteroni D'Arbia	Monteroni D'Arbia	Rotatoria 2a uscita	Circonvallazione J. Kennedy	88,60	0,50	20,20	16:59	16:52	16:46	
	Monteroni D'Arbia	Monteroni D'Arbia	Incrocio DX	Via IV Novembre	89,60	1,00	19,20	17:01	16:54	16:48	
	Monteroni D'Arbia	Monteroni D'Arbia	Rotatoria 1a uscita	S.P. 23/c di Grotti	89,80	0,20	19,00	17:01	16:54	16:48	
	Monteroni D'Arbia	Radi	Incrocio DX	S.P. 34/b di Murlo	94,20	4,40	14,60	17:08	17:01	16:54	
	Monteroni D'Arbia	Radi	Diritto	S.P. 34/b di Murlo	94,50	0,30	14,30	17:09	17:01	16:55	Inizio 4° settore strada bianca
	Siena	Colle Malamerenda	Diritto	S.P. 34/b di Murlo	102,00	7,50	6,80	17:21	17:13	17:05	Fine 4° settore strada bianca
	Siena	Colle Malamerenda	Incrocio SX	S.R. Cassia Sud	102,20	0,20	6,60	17:21	17:13	17:06	
	Siena	San Carlo	Diritto	S.R. 2 Cassia	103,70	1,50	5,10	17:23	17:15	17:08	
	Siena	La Cerchiaia	Diritto	S.R. 2 Cassia	105,50	1,80	3,30	17:26	17:18	17:10	
	Siena	Siena	Diritto	Via Enea Silvio Piccolomini	107,50	2,00	1,30	17:29	17:21	17:13	
	Siena	Siena (Porta Romana)	Diritto	Via Roma	107,70	0,20	1,10	17:30	17:21	17:13	
	Siena	Siena	Diritto	Via Pantaneto	108,15	0,45	0,65	17:30	17:22	17:14	
	Siena	Siena	Incrocio SX	Via Rinaldini	108,65	0,50	0,15	17:31	17:22	17:15	
	Siena	Siena	Diritto	Piazza Del Campo	108,80	0,15	0,00	17:31	17:23	17:15	ARRIVO



ULTIMI 3 KM



PLANIMETRIA ARRIVO



SIENA - ZONA ARRIVO - ARRIVAL AREA





3° TAPPA SIENA - MONTEVARCHI

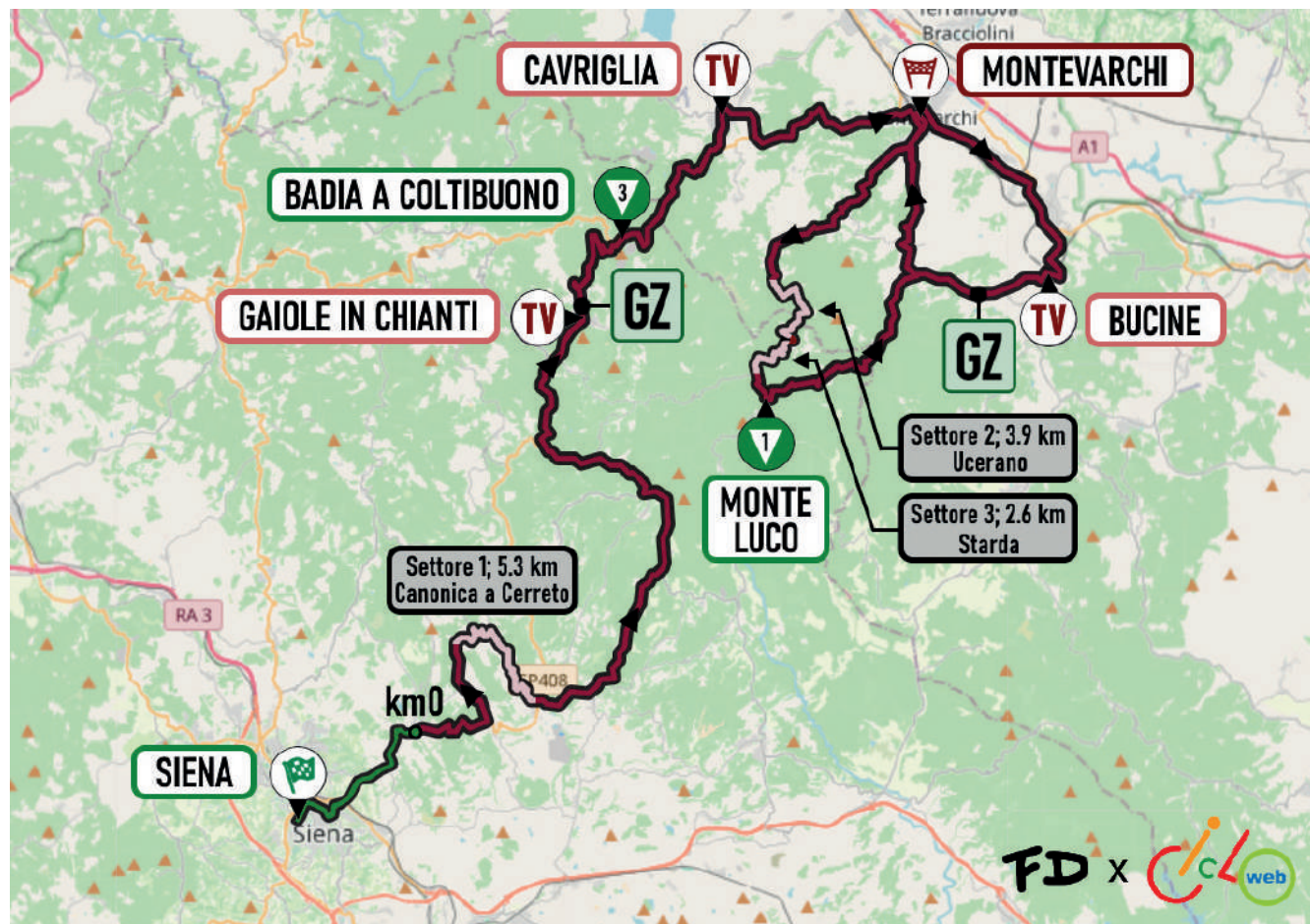


Siena è una delle meglio conservate città storiche della Toscana. Antica città medievale sorta su tre colli, è tutt'ora circondata da mura. L'intera città di Siena è stata concepita come un'opera d'arte che si fonde nel paesaggio circostante delle Crete Senesi. La città di Siena è un gioiello medievale fatto di mattoni e pietre che custodisce decine di palazzi gotici, chiese e piazze di incantevole bellezza. Due luoghi fondamentali per la città sono il Duomo e la famosa Piazza del Campo, cuore del centro storico, che è il luogo dove si svolge per due volte all'anno (2 luglio e 16 agosto) il famoso Palio di Siena. Questa piazza, annoverata tra le più belle piazze d'Italia, ha la forma di una conchiglia e circondata da splendidi palazzi gotici e dominata dal Palazzo Pubblico e dalla Torre del mangia. Il centro storico di Siena è dal 1995 tra i luoghi dichiarati patrimonio dell'umanità dall'UNESCO.





PLANIMETRIA



ALTIMETRIA





CRONOTABELLA

3a tappa		SIENA - MONTEVARCHI sabato 20 aprile 2024									102.5 km dislivello: 1861 metri
Prov.	Comune	Località	Direzione marcia	Via	km TOTALI	km PARZ.	km all' ARRIVO	Marcia 38/h	Marcia 40/h	Marcia 42/h	Note
SIENA	Siena	Siena	Diritto	Fortezza Medicea	0	0,00	109,50	14:00	14:00	14:00	PARTENZA UFFICIOSA
	Siena	Siena	Diritto	V.le Rinaldo Franci	0,10	0,10	109,40	14:00			
	Siena	Siena	Incrocio SX	V.le Luigi Cadorna	0,20	0,10	109,30	14:00			
	Siena	Siena	Incrocio DX	V.le Armando Diaz	0,30	0,10	109,20	14:00			
	Siena	Siena	Incrocio DX	Via Biagio di Montluc	0,79	0,49	108,71	14:01			
	Siena	Siena	Diritto	Viale Don Giovanni Minzoni	0,97	0,18	108,53	14:01			
	Siena	Siena	Incrocio SX	Viale Don Giovanni Minzoni	1,65	0,68	107,85	14:02			
	Siena	Siena	Incrocio DX	Via Filippo Memmi	1,75	0,10	107,75	14:02			
	Siena	Siena	Incrocio DX	Via Domenico Beccafumi	1,79	0,04	107,71	14:02			
	Siena	Siena	Incrocio SX	Via Simone Martini	2,10	0,31	107,40	14:03			
	Siena	Siena	Rotatoria 2a uscita	Viale Sardegna	2,44	0,34	107,06	14:03			
	Siena	Siena	Rotatoria 1a uscita	Viale Pietro Toselli	2,61	0,17	106,89	14:04			
	Siena	Siena	Rotatoria 3a uscita	S.P. 48 Via Chiantigiana	3,07	0,46	106,43	14:04			
	Siena	Ponte a Bozzone	Diritto	S.P. 48 Via Chiantigiana	7,60	4,53	101,90	14:12			
	Siena	Ponte a Bozzone	Diritto	S.P. 48 Via Chiantigiana	0,00	0,00	101,90	14:15	14:15	14:15	PARTENZA UFFICIALE
	Castelnuovo Berardenga	San Giovanni a Cerreto	Incrocio SX	S.C. di Catignano	3,00	3,00	98,90	14:19	14:19	14:19	
	Castelnuovo Berardenga	Val di Picciola	Incrocio DX	S.C. 15	6,10	3,10	95,80	14:24	14:24	14:23	Inizio 1° settore strada bianca
	Castelnuovo Berardenga	Pievasciata	Incrocio DX	S.P. 9 di Pievasciata	8,00	1,90	93,90	14:27	14:27	14:26	
	Castelnuovo Berardenga	Pianella	Diritto	S.P. 9 di Pievasciata	11,40	3,40	90,50	14:33	14:32	14:31	Fine 1° settore strada bianca
	Castelnuovo Berardenga	Pianella	Incrocio SX	S.P. 408	11,50	0,10	90,40	14:33	14:32	14:31	
	Castelnuovo Berardenga	Pianella	Incrocio DX	S.P. 62	11,60	0,10	90,30	14:33	14:32	14:31	
	Castelnuovo Berardenga	S. Piero in Barca	Incrocio SX	S.P. 111/b di Monteaperti	13,50	1,90	88,40	14:36	14:35	14:34	
	Castelnuovo Berardenga	S. Piero in Barca	Incrocio SX	S.C. di San Laurentino	14,30	0,80	87,60	14:37	14:36	14:35	
	Castelnuovo Berardenga	San Felice	Incrocio SX	S.P. 484 del Castello di Brolio	19,00	4,70	82,90	14:45	14:43	14:42	
	Gaiole in Chianti	Le Pici	Diritto	S.P. 484 del Castello di Brolio	19,60	0,60	82,30	14:45	14:44	14:43	
	Gaiole in Chianti	Ponte a Stielle	Incrocio DX	S.P. 408 di Montevarchi	26,60	7,00	75,30	14:57	14:54	14:53	
	Gaiole in Chianti	Gaiole in Chianti	Diritto	Via Antonio Casabianca	31,50	11,90	70,40	15:04	15:02	15:00	TV - GAIOLE IN CHIANTI
	Gaiole in Chianti	Gaiole in Chianti	Diritto	Via Antonio Casabianca	31,50	4,90	70,40	15:04	15:02	15:00	Inizio Green Zone
	Gaiole in Chianti	Gaiole in Chianti	Diritto	S.P. 408 di Montevarchi	32,50	1,00	69,40	15:06	15:03	15:01	Fine Green Zone
	Gaiole in Chianti	Badia Coltibuono	Diritto	S.P. 408 di Montevarchi	36,80	4,30	65,10	15:13	15:10	15:07	GPM 3a CAT. - BADIA COLTIBUONO
	Cavriglia	Monterotondo	Diritto	S.P. 408 di Montevarchi	39,00	2,20	62,90	15:16	15:13	15:10	
	Cavriglia	Cavriglia	Incrocio SX	Via Pietro Gori	42,70	3,70	59,20	15:22	15:19	15:16	
	Cavriglia	Cavriglia	Incrocio SX	Piazza Enrico Berlinguer	43,50	0,80	58,40	15:23	15:20	15:17	
	Cavriglia	Cavriglia	Incrocio DX	Viale Principe di Piemonte	43,60	0,10	58,30	15:23	15:20	15:17	

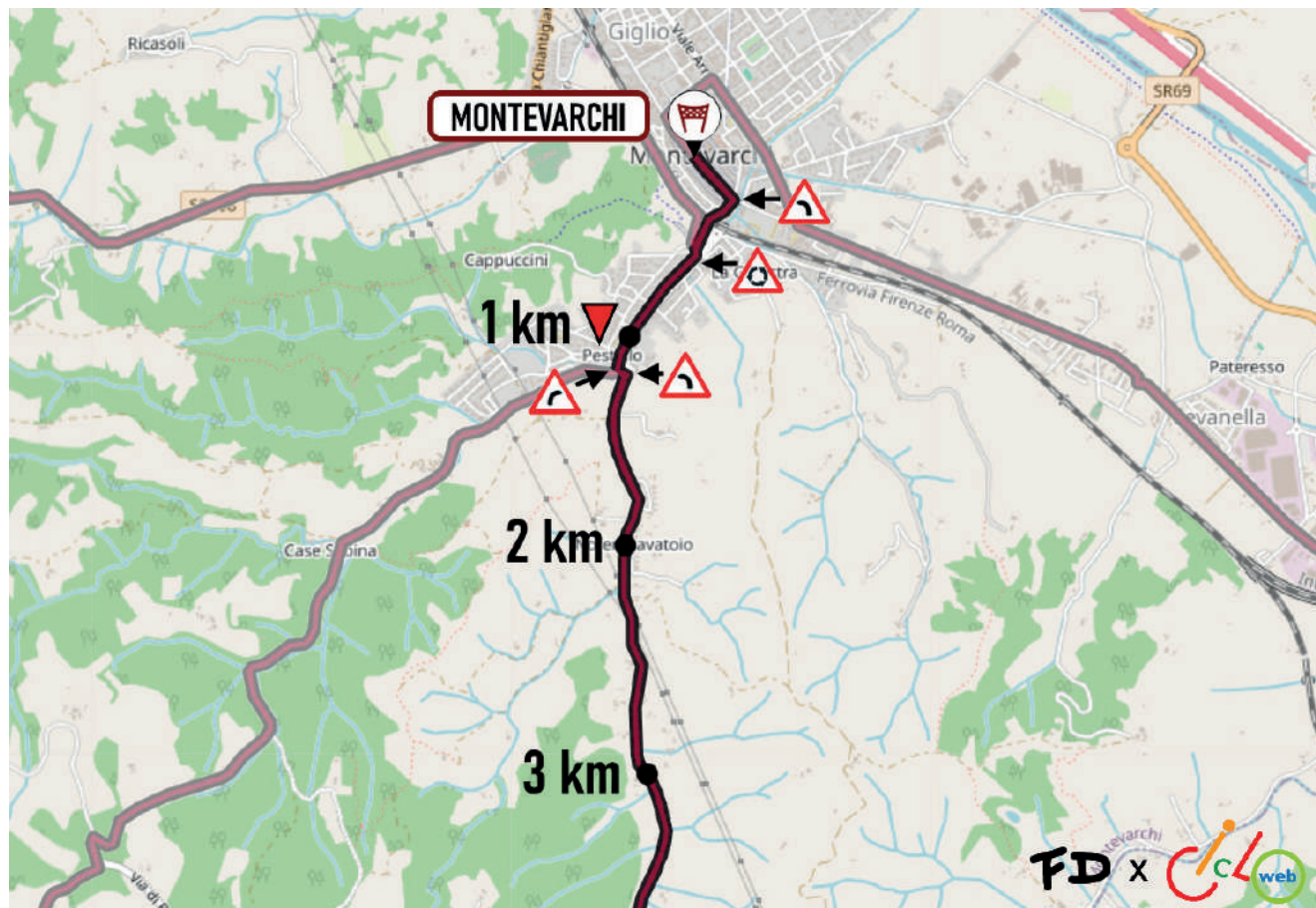


CRONOTABELLA



AREZZO	Cavriglia	Cavriglia	Diritto	Viale Principe di Piemonte	43,90	0,30	58,00	15:24	15:20	15:17	TV - CAVRIGLIA
	Cavriglia	Cavriglia	Rotatoria 1a uscita	S.P. 14	44,10	0,20	57,80	15:24	15:21	15:18	
	Cavriglia	Cavriglia	Rotatoria 2a uscita	Via Circonvallazione	44,70	0,60	57,20	15:25	15:22	15:18	
	Cavriglia	Cavriglia	Rotatoria 2a uscita	S.P. 408 di Montevarchi	45,90	1,20	56,00	15:27	15:23	15:20	
	Montevarchi	Pancole	Diritto	S.P. 408 di Montevarchi	47,40	1,50	54,50	15:29	15:26	15:22	
	Montevarchi	Montevarchi	Rotatoria 1a uscita	Via Cimitero	51,60	4,20	50,30	15:36	15:32	15:28	
	Montevarchi	Montevarchi	Rotatoria 5a uscita	S.P. 16	52,80	1,20	49,10	15:38	15:34	15:30	
	Montevarchi	Montevarchi	Incrocio SX	Via Roma	53,05	0,25	48,85	15:38	15:34	15:30	
	Montevarchi	Montevarchi	Diritto	Via Roma	53,30	0,25	48,60	15:39	15:34	15:31	ARRIVO - Primo passaggio
	Montevarchi	Montevarchi	Incrocio DX	Via Dante	53,60	0,30	48,30	15:39	15:35	15:31	
	Montevarchi	Montevarchi	Incrocio DX	Viale Diaz	53,80	0,20	48,10	15:39	15:35	15:31	
	Montevarchi	Montevarchi	Diritto	Via Marconi	54,60	0,80	47,30	15:41	15:36	15:33	
	Montevarchi	Montevarchi	Rotatoria 2a uscita	S.R. 69	56,10	1,50	45,80	15:43	15:39	15:35	
	Bucine	Ponte Campolesi	Diritto	S.R. 69	57,50	1,40	44,40	15:45	15:41	15:37	
	Bucine	Levane	Rotatoria 1a uscita	S.R. 69	58,20	0,70	43,70	15:46	15:42	15:38	
	Bucine	Case Mearino	Rotatoria 1a uscita	S.R. 69	59,60	1,40	42,30	15:49	15:44	15:40	
	Bucine	Molino di Mezzo	Incrocio DX	S.P. 540 Di Val D'Ambra	60,10	0,50	41,80	15:49	15:45	15:40	
	Bucine	Bucine	Incrocio DX	Via Roma	61,90	1,80	40,00	15:52	15:47	15:43	
	Bucine	Bucine	Diritto	Piazza del Popolo	62,30	0,40	39,60	15:53	15:48	15:44	TV - BUCINE
	Bucine	Bucine	Diritto	S.P. 16	64,40	2,10	37,50	15:56	15:51	15:47	Inizio Green Zone
	Bucine	Bucine	Diritto	S.P. 16	65,40	1,00	36,50	15:58	15:53	15:48	Fine Green Zone
	Bucine	Mercatale Valdarno	Incrocio DX	Via Giuseppe Verdi	67,00	1,60	34,90	16:00	15:55	15:50	
	Montevarchi	Mercatale Valdarno	Diritto	Via Del Leccino	67,30	0,30	34,60	16:01	15:55	15:51	
	Montevarchi	Mercatale Valdarno	Incrocio DX	S.P. 16	67,40	0,10	34,50	16:01	15:56	15:51	
	Montevarchi	Pestello	Rotatoria 2a uscita	Via Di Val D'Ambra	72,00	4,60	29,90	16:08	16:03	15:57	
	Montevarchi	Pestello	Incrocio SX	Via Tevere	72,10	0,10	29,80	16:08	16:03	15:58	
	Montevarchi	Montevarchi	Incrocio Dx	Via Di Moncioni	72,60	0,50	29,30	16:09	16:03	15:58	
	Montevarchi	Moncioni	Diritto	Via Di Ucerano	79,70	7,10	22,20	16:20	16:14	16:08	Inizio 2° settore strada bianca
	Montevarchi	Il Bagnolo	Diritto	Via Di Starda	81,70	2,00	20,20	16:24	16:17	16:11	
SIENA	Gaiole in Chianti	Starda	Diritto	Via Di Starda	83,60	1,90	18,30	16:27	16:20	16:14	Fine 2° settore strada bianca
	Gaiole in Chianti	Starda	Diritto	Via Di Starda	83,80	0,20	18,10	16:27	16:20	16:14	Inizio 3° settore strada bianca
	Gaiole in Chianti	Montelucco	Incrocio SX	Via della Croce	86,40	2,60	15,50	16:31	16:24	16:18	Fine 3° settore strada bianca
	Gaiole in Chianti	Montelucco	Diritto	S.P. 70b di Montelucco	87,30	0,90	14,60	16:32	16:25	16:19	GPM 1a CAT. - MONTE LUCO
AREZZO	Bucine	Mercatale Valdarno	Incrocio DX	S.P. 16	95,20	7,90	6,70	16:45	16:37	16:31	
	Bucine	Mercatale Valdarno	Incrocio SX	Via Giuseppe Verdi	95,60	0,40	6,30	16:45	16:38	16:31	
	Montevarchi	Mercatale Valdarno	Diritto	Via Del Leccino	96,00	0,40	5,90	16:46	16:39	16:32	
	Montevarchi	Mercatale Valdarno	Incrocio DX	S.P. 16	96,10	0,10	5,80	16:46	16:39	16:32	
	Montevarchi	Pestello	Incrocio DX	Via Pestello	100,70	4,60	1,20	16:54	16:46	16:38	
	Montevarchi	Montevarchi	Rotatoria 2a uscita	S.P. 16	101,40	0,70	0,50	16:55	16:47	16:39	
	Montevarchi	Montevarchi	Incrocio SX	Via Roma	101,65	0,25	0,25	16:55	16:47	16:40	
	Montevarchi	Montevarchi	Diritto	Piazza Varchi	101,90	0,25	0,00	16:55	16:47	16:40	ARRIVO

ULTIMI 3 KM



A map of Montevarchi, Italy, showing the location of the Municipality (Municipio di Montevarchi) and various landmarks. The map includes the Ferrovie della Toscana (Tuscan Railway) and the Via della Sogherella. Key landmarks marked include the Autostazione Montevarchi, Piazza Vittorio Veneto, and the Via Trieste. The map also shows the location of the Municipality (Municipio di Montevarchi) and the Via della Sogherella. The map is overlaid with a red dashed line and a blue dashed line, indicating specific routes or boundaries. The map is labeled with 'Montevarchi-Terranuova' in the top left corner. The map is also labeled with 'Municipio di Montevarchi' and 'Via della Sogherella'.



DESCRIZIONE MONTEVARCHI



Comune di
Montevarchi

MONTEVARCHI

Montevarchi, sin dall'antichità, occupava una posizione strategica nel territorio del Valdarno, poiché si trovava nel punto di incontro tra le strade che collegavano Arezzo, Firenze e Siena.

Era un piccolo castello dei Conti Guidi, eretto sull'altura occupata oggi da un convento di cappuccini, quando nel 1254 l'acquistarono i Fiorentini. Sorse allora l'abitato che il comune di Firenze fortificò, presto sviluppatosi per il commercio agricolo. più tardi assumerà l'attuale denominazione di Montevarchi, chiamato così probabilmente perché segnava il varco tra il territorio fiorentino e quello aretino. Il suo sviluppo industriale e commerciale si è notevolmente accresciuto negli ultimi decenni. Montevarchi, oltre che un centro agricolo assai importante, è uno dei più frequenti mercati della Toscana e sede di svariate industrie della seta, lanifici, fabbriche di cappelli, ecc. È fra altro sede di un'antica "Accademia valdarnese" fondata da Poggio Bracciolini, alla quale si deve la formazione di una biblioteca e di un museo che accoglie i fossili rinvenuti nel bacino del Valdarno Superiore.

Altri gioielli del paese sono la Collegiata di San Lorenzo, ricco di affreschi lungo la sua navata che raffigurano momenti della vita di San Lorenzo.







4° TAPPA SIENA - CHIUSDINO



CHIUSDINO

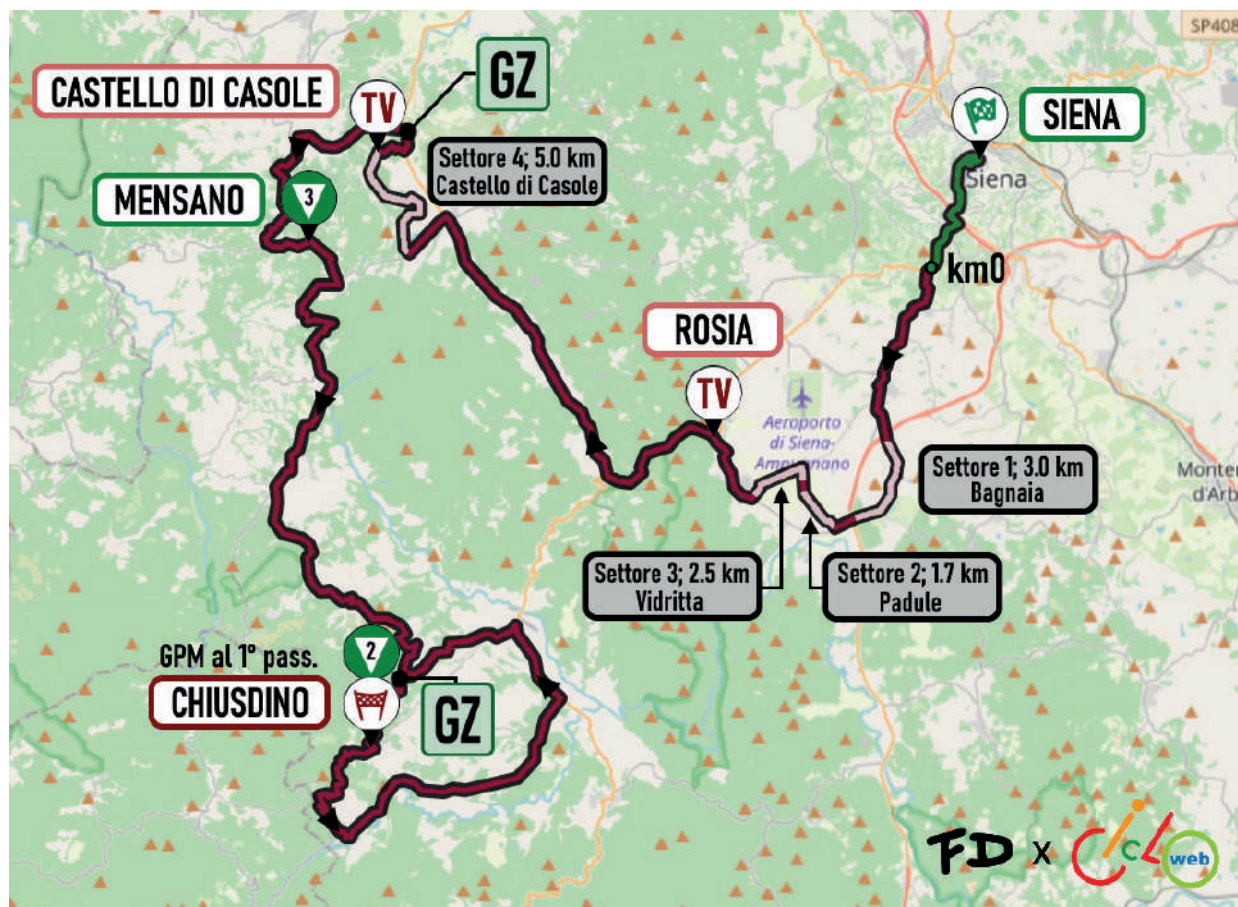
Chiusdino è un borgo medievale situato nella Valle di Merse tra le colline Metallifere. La sua origine va collocata durante la dominazione longobarda in Toscana fra il fra il 568 ed il 569. Il paese conserva ancora l'aspetto medievale, alcune sezioni delle doppie mura della città e case medievali.

Tra gli edifici religiosi del territorio di Chiusdino ricordiamo la leggendaria Abbazia cistercense dedicata a San Galgano e l'Eremo di Montesiepi. L'Abbazia "senza tetto" è uno dei primi, più imponenti esempi dell'architettura romanica e gotico-cistercense in Italia, nota anche per la leggenda della spada nella roccia. Nel territorio comunale intorno a Chiusdino, merita una visita anche il borgo di Frosini, antichissimo castello dove risiedevano i Conti della Gherardesca, e poi il piccolissimo villaggio di Luriano e Castelletto, così come il castello di Montalcinello.






PLANIMETRIA



ALTIMETRIA





CRONOTABELLA

4a tappa		SIENA - CHIUSDINO domenica 21 aprile 2024									102.7 km dislivello: 1588 metri
Prov.	Comune	Località	Direzione marcia	Via	km TOTALI	km PARZ.	km all' ARRIVO	Marcia 38/h	Marcia 40/h	Marcia 42/h	Note
SIENA	Siena	Siena	Diritto	Fortezza Medicea	0	0,00	108,70	14:30	14:30	14:30	PARTENZA UFFICIOSEA
	Siena	Siena	Diritto	V.le Rinaldo Franci	0,10	0,10	108,60	14:30			
	Siena	Siena	Incrocio SX	V.le Luigi Cadorna	0,20	0,10	108,50	14:30			
	Siena	Siena	Incrocio DX	V.le Armando Diaz	0,30	0,10	108,40	14:30			
	Siena	Siena	Incrocio SX	V.le Nazario Sauro	0,50	0,20	108,20	14:30			
	Siena	Siena	Incrocio SX	Via Bettino Ricasoli	0,70	0,20	108,00	14:31			
	Siena	Siena	Diritto	Strada di Pescaia	0,80	0,10	107,90	14:31			
	Siena	Siena	Diritto	S.S. 73	3,00	2,20	105,70	14:34			
	Siena	Costafababri	Diritto	S.S. 73	4,20	1,20	104,50	14:36			
	Siena	Costalpino	Incrocio SX	Via Grossetana	5,90	1,70	102,80	14:39			
	Siena	Costalpino	Diritto	Via Grossetana	6,00	0,10	102,70	14:39			
	Siena	Costalpino	Diritto	Partenza Via Grossetana	0,00	0,00	102,70	14:40	14:40	14:40	PARTENZA UFFICIALE
	Sovicille	S. Rocco a Pilli	Diritto	Via Grossetana	4,00	4,00	98,70	14:46	14:46	14:45	
	Sovicille	Colombaio	Incrocio SX	Via Fabbricaccia	5,20	1,20	97,50	14:48	14:47	14:47	
	Sovicille	Fabbricaccia	Incrocio SX	S.C. Di Bagnaia	5,60	0,40	97,10	14:48	14:48	14:48	
	Sovicille	Bucciano	Diritto	S.C. Di Bagnaia	6,50	0,90	96,20	14:50	14:49	14:49	Inizio 1° settore strada bianca
	Sovicille	Fornacella	Diritto	S.P.23 di Grotti	8,70	2,20	94,00	14:53	14:53	14:52	
	Sovicille	I Ponticini	Diritto	S.P.23 di Grotti	9,50	0,80	93,20	14:55	14:54	14:53	Fine 1° settore strada bianca
	Sovicille	I Ponticini	Rotatoria 2a uscita	S.P. 99 del Piano di Rosia	9,60	0,10	93,10	14:55	14:54	14:53	
	Sovicille	I Ponticini	Incrocio DX	S.C. del Padule	10,20	0,60	92,50	14:56	14:55	14:54	Inizio 2° settore strada bianca
	Sovicille	C. Poggiali	Diritto	S.C. del Padule	11,90	1,70	90,80	14:58	14:57	14:57	Fine 2° settore strada bianca
	Sovicille	C. Poggiali	Diritto	S.C. del Padule	12,10	0,20	90,60	14:59	14:58	14:57	Inizio 3° settore strada bianca



CRONOTABELLA



SIENA	Sovicille	Casa San Domenico	Incrocio SX	S.C. del Padule	12,60	0,50	90,10	14:59	14:58	14:58	
	Sovicille	Pod. San Giusto	Incrocio DX	S.P. 99 del Piano di Rosia	14,60	2,00	88,10	15:03	15:01	15:00	<i>Fine 3° settore strada bianca</i>
	Sovicille	Rosia	Diritto	S.P. 99 del Piano di Rosia	17,10	2,50	85,60	15:07	15:05	15:04	<i>TV - ROSIA</i>
	Sovicille	Rosia	Incrocio SX	S.P. 73 bis Via Massetana	17,20	0,10	85,50	15:07	15:05	15:04	
	Sovicille	Colonna di Montarrenti	Incrocio DX	S.P. 541 Traversa Massetana	21,90	4,70	80,80	15:14	15:12	15:11	
	Casole d'Elsa	Pod. Campofico	Diritto	S.P. 541 Traversa Massetana	30,00	8,10	72,70	15:27	15:25	15:22	
	Casole d'Elsa	Capannino dell Suvera	Incrocio SX	S.P. 3a delle Galleriaie	32,00	2,00	70,70	15:30	15:28	15:25	
	Casole d'Elsa	Capanno Casa a Corti	Incrocio DX	Via di Frontiano	33,60	1,60	69,10	15:33	15:30	15:28	<i>Inizio 4° settore strada bianca</i>
	Casole d'Elsa	Querceto	Diritto	Via di Frontiano	38,50	4,90	64,20	15:40	15:37	15:35	<i>TV - CASTELLO DI CASOLE</i>
	Casole d'Elsa	Querceto	Incrocio DX	Via di Frontiano	38,60	0,10	64,10	15:40	15:37	15:35	<i>Fine 4° settore strada bianca</i>
	Colle Val D'Elsa	Molino d'Elsa	Incrocio SX	S.P. 541 Traversa Massetana	39,80	1,20	62,90	15:42	15:39	15:36	
	Colle Val D'Elsa	La Speranza	Incrocio SX	S.P.27	40,40	0,60	62,30	15:43	15:40	15:37	<i>Inizio Green Zone</i>
	Colle Val D'Elsa	La Speranza	Diritto	S.P.27	41,40	1,00	61,30	15:44	15:41	15:38	<i>Fine Green Zone</i>
	Casole D'Elsa	La Senna	Diritto	S.P. 27	42,10	0,70	60,60	15:46	15:43	15:40	
	Casole D'Elsa	Bivio Omomorto	Incrocio SX	S.P. 28	44,20	2,10	58,50	15:49	15:46	15:43	
	Casole D'Elsa	Mensano	Incrocio SX	S.P. 28	48,80	4,60	53,90	15:57	15:53	15:49	
	Casole D'Elsa	Mensano	Diritto	S.P. 28	50,00	1,20	52,70	15:58	15:55	15:51	<i>G.P.M. 3a CAT. - MENSANO</i>
	Casole D'Elsa	C.S. Gaetano	Incrocio DX	S.P. 3 Delle Galleriaie	51,80	1,80	50,90	16:01	15:57	15:54	
	Radicondoli	Filicaia	Diritto	S.P. 3 Delle Galleriaie	53,70	1,90	49,00	16:04	16:00	15:56	
	Radicondoli	La Fornace	Incrocio SX	S.P. 107	62,00	8,30	40,70	16:17	16:13	16:08	
	Chiusdino	Moscufoli	Diritto	S.P. 107	66,20	4,20	36,50	16:24	16:19	16:14	
	Chiusdino	Casino	Incrocio SX	S.P. 31	72,50	6,30	30,20	16:34	16:28	16:23	<i>Inizio Green Zone</i>
	Chiusdino	Pod. Il Bosco	Diritto	S.P. 31	73,50	1,00	29,20	16:36	16:30	16:25	<i>Fine Green Zone</i>
	Chiusdino	Chiusdino	Diritto	Via Vittorio Veneto	76,10	2,60	26,60	16:40	16:34	16:28	<i>G.P.M. 2a CAT. - CHIUSDINO</i>
	Chiusdino	Ciciano	Diritto	Via Massetana	79,30	3,20	23,40	16:45	16:38	16:33	
	Chiusdino	Colordesoli	Incrocio SX	S.P. 441	82,50	3,20	20,20	16:50	16:43	16:37	
	Chiusdino	Bivio del Madonnino	Incrocio SX	S.P. 73 bis	92,40	9,90	10,30	17:05	16:58	16:52	
	Chiusdino	Pian Di Feccia	Incrocio SX	S.P. 31	95,20	2,80	7,50	17:10	17:02	16:56	
	Chiusdino	Chiusdino	Diritto	Via Vittorio Veneto	102,70	7,50	0,00	17:22	17:14	17:06	ARRIVO



ULTIMI 3 KM



PLANIMETRIA ARRIVO



CHIUSDINO - ZONA ARRIVO - ARRIVAL AREA





REGOLAMENTO

Art. 1 - Organizzazione

L'Eroica Juniores Nations' Cup è organizzata da Eroica Italia S.S.D.a R.L., via Giacomo Matteotti, 13 - 53024 Montalcino (SI) qui di seguito "EROICA", affiliata alla Federazione Ciclistica Italiana, qui di seguito "FCI", con codice 08J3161 e si svolgerà dal giorno 18.04.2024 al giorno 21.04.2024, conformemente al regolamento dell'Unione Ciclistica Internazionale, qui di seguito "UCI".

Art. 2 - Tipo di gara

La partecipazione è riservata ad atleti della categoria juniores maschile. La gara è inserita nel calendario UCI Nations' Cup. La gara è registrata in classe 2.Ncup, categoria MJ (Men Junior). Verranno assegnati i seguenti punteggi (art. 2.14.040 reg. UCI)

Punti classifica finale - Points classement final										
Class	1	2	3	4	5	6	7	8	9	10
Points	30	25	20	17	16	15	14	13	12	11
Class	11	12	13	14	15	16	17	18	19	20
Points	10	9	8	7	6	5	4	3	2	1

Punti classifica di tappa Points classement par étape						
Points	1	2	3	4	5	6
Class	6	5	4	3	2	1

Art. 3 - Documentazione per approvazione

Tabella di marcia, planimetria, profilo altimetrico, descrizione ultimi 3km planimetria ed altimetria inclusi, planimetria zona partenza e zona arrivo con indicazione delle sedi di: giuria, direzione corsa, segreteria, controllo antidoping; indicazione deviazione carovana all'arrivo; dichiarazione accettazione incarichi direzione di corsa; comunicazione scritta della dislocazione degli ospedali o centri di pronto soccorso presenti lungo il percorso.

Art. 4 - Partecipazione / Iscrizioni

Secondo l'articolo 2.1.005 del regolamento UCI, la gara è aperta alle seguenti squadre: Squadre Nazionali, Squadre Regionali, Squadre di Società e Squadre Miste. Secondo l'articolo 2.2.003 del regolamento UCI, le squadre devono essere composte da 6 atleti (anno di nascita 2006-2007) con un minimo di 4 atleti, articolo 2.14.039 reg. UCI. Ricevuto l'invito, le squadre dovranno confermare la loro presenza tramite bollettino d'ingaggio da inviare per mail a junior@eroica.cc entro il 29 febbraio 2024. Bollettino d'ingaggio definitivo con l'indicazione di titolari e riserve, max 50% del numero dei titolari, dovrà pervenire per mail a junior@eroica.cc entro le ore 24:00 del 14.04.2024. Tutte le squadre estere dovranno presentare al Presidente del Collegio dei Commissari l'autorizzazione di partecipazione rilasciato dalla propria federazione nazionale di appartenenza.

Art. 5 - Direzione di Corsa

La Direzione di Corsa delegata è composta da: Paolo Maraffon cell +393385081407 tessera FCI n° 920553S;

Fabrizio Carnasciali cell +393395495494 tessera FCI n° 508190B.

La Direzione di Corsa, nel verificarsi casi di "forza maggiore" ed/o "improvviso impedimento", in accordo con il Collegio dei Commissari, potrà adottare tutti i provvedimenti che riterrà opportuno, allo scopo di assicurare il regolare svolgimento della corsa. Prima della partenza di ogni tappa, eventuali variazioni dovranno essere approvate, se presenti, anche dal rappresentante delegato della Struttura Tecnica del UCI ed/o della FCI, e dalle autorità competenti. La Direzione di Corsa potrà essere coadiuvata da uno o più collaboratori. Ogni decisione in corsa, che coinvolgerà la sicurezza dei partecipanti, sarà di competenza esclusiva della Direzione di Corsa la quale rappresenterà, a tutti gli effetti, la Società Organizzatrice.

Art. 6 - Vetture delle squadre

L'ordine di marcia delle vetture delle squadre per le tappe sarà stabilito in base alla Classifica Generale individuale a tempi; tale diritto sarà valido finché la squadra avrà anche un solo corridore in corsa. Il numero distintivo dell'ammiraglia, per ogni tappa, verrà distribuito dall'Organizzazione con il comunicato ufficiale giornaliero. Ogni squadra ammessa ha l'obbligatorietà di assistere i propri atleti con auto propria, Direttore Tecnico abilitato per l'anno in corso, il quale assumerà tutte le responsabilità comportamentali, sia nei confronti del Collegio dei Commissari, sia verso gli Organizzatori, sia verso gli altri atleti. L'Organizzazione potrà espellere dalla manifestazione persone ed/o squadre la cui condotta arrechi, alla stessa, danno reale o d'immagine (articolo 2.2.010 bis regolamento UCI).

Art. 7 - Orario generale della manifestazione

Mercoledì 17 aprile 2024

Castiglione Della Pescaia - Piazza Garibaldi - Biblioteca Comunale

15:00 Apertura segreteria per operazioni preliminari

15:30-17:00 Registrazione, verifica licenze, consegna dorsali.

17:30 Riunione Tecnica con Organizzazione, Collegio di Giuria, Direzione di Corsa, Rappresentante della Struttura Tecnica UCI ed/o FCI (se presenti), Direttori Tecnici delle squadre.

Verrà effettuati il sorteggio relativo all'ordine di partenza della cronometro a squadre del giorno seguente.

18:30 Riunione comparto sicurezza (autisti di moto ed auto)

18:30 Presentazione delle squadre, obbligo di indossare la divisa ufficiale di ciascuna squadra. Gli atleti di ogni squadra dovranno indossare divise identiche ad eccezione di quanto previsto dall'articolo 1.3.071 del regolamento U.C.I.

REGOLAMENTO



Giovedì 18 aprile 2024

Punta Ala Cala del Pozzo c/o Yacht Club Punta Ala
8:30 Ritrovo squadre ed apertura segreterie

10:00 Partenza Semitappa 1a - Cronometro a
squadra Punta Ala - Castiglione della Pescaia km
22,500

Ogni squadra dovrà presentarsi 15 minuti prima
della partenza per il controllo tecnico delle biciclette.
Non è permesso rifornimento in gara.

a. La squadra sarà accreditata del tempo preso sulla
ruota anteriore del 4° atleta; eventuali ritardatari
saranno accreditati del tempo effettivo.

b. Leader della classifica generale sarà l'atleta della
squadra vincitrice che transiterà per primo sulla
linea d'arrivo.

Castiglione della Pescaia piazza Garibaldi

13:30 Apertura segreterie; Ritrovo squadre ed/o
eventuali comunicazioni Organizzazione, Collegio
di Giuria, Direz Corsa

14:00 Apertura Presentazione delle squadre sul
palco e foglio firma

15:15 Chiamata alla partenza semitappa 1b - gara in
linea Castiglione della Pescaia - Castiglione della
Pescaia km 68,300

15:30 Partenza ufficiale da Castiglione della Pescaia
piazza Garibaldi

15:45 Partenza ufficiale da Loc. Badiola sp3
(9,000km di trasferimento).

Venerdì 19 aprile 2024

Cinigiano piazza Capitano Bruchi c/o Municipio

12:30 Apertura segreterie; Ritrovo squadre ed/o
eventuali comunicazioni Organizzazione, Collegio
di Giuria, Direz Corsa

13:00 Presentazione delle squadre sul palco e foglio
firma

14:15 Chiamata alla partenza tappa 2- Cinigiano -
Siena km 108,800

14:30 Partenza ufficiale da Cinigiano piazza Capita-
no Bruschi

14:40 Partenza ufficiale da Porrona sp7 (4,300km di

trasferimento)

Sabato 20 aprile 2024

Siena piazza della Libertà c/o Fortezza Medicea

11:30 Apertura segreterie; Ritrovo squadre ed/o
eventuali comunicazioni Organizzazione, Collegio
di Giuria, Direz Corsa

12:30 Presentazione delle squadre sul palco e foglio
firma

13:45 Chiamata alla partenza tappa 3 - Siena -
Montevarchi km 102,500

14:00 Partenza ufficiale da Siena piazza della Libertà
c/o Fortezza Medicea

14:15 Partenza ufficiale da Ponte a Bozzone (7,600
km di trasferimento)

Domenica 21 aprile 2024

Siena piazza della Libertà c/o Fortezza Medicea

11:30 Apertura segreterie; Ritrovo squadre ed/o
eventuali comunicazioni Organizzazione, Collegio
di Giuria, Direz Corsa

13:00 Presentazione delle squadre sul palco e foglio
firma

14:15 Chiamata alla partenza tappa 4 - Siena -
Chiusdino km 102,700

14:30 Partenza ufficiale da Siena piazza della Libertà
c/o Fortezza Medicea

14:45 Partenza ufficiale da Costalpino (6,000km di
trasferimento)

Art. 8 – Cambio ruote ed assistenza neutra

La Società Organizzatrice metterà a disposizione n°
3 autovetture del Team Vittoria contraddistinte con
“bandierine gialle” munite di ruote e biciclette. Il
corridore potrà cambiare ruota e bicicletta anche
dalla propria auto ufficiale al seguito della gara e,
nelle prove in linea, anche tra atleti della stessa
squadra.

Art. 9 – Frequenza Radio

Informazioni della gara saranno trasmesse in VHF
169.9125

Art. 10 – Rifornimento e Green Zone

Il rifornimento, dalle vetture delle squadre ufficiali
al seguito, dalle vetture dell'assistenza neutra e da
personale ufficiale appiedato, sarà consentito a
partire dal km 30 di gara e fino a 20 Km dall'arrivo.
Il rifornimento tra concorrenti è libero per tutta la
durata della gara. Le vetture ufficiali al seguito
della gara dovranno effettuare il rifornimento in
coda al gruppo dietro la vettura del Collegio di
Giuria. In sintonia con la campagna ecologica
caldeggiata dall'UCI ed al fine di non disperdere
nella natura il materiale di risulta si fa appello al
senso civico dei partecipanti al fine di non gettare
rifiuti lungo la strada bensì di disfarsene nell'ambi-
to delle “Green Zone” indicate sia nelle cronota-
belle sia da apposita segnaletica.

Art. 11 – Servizio Sanitario

Il servizio sarà diretto dal dott. Genc Kapxhiu
+393497872992 Saranno presenti n. 2 autovetture
con medico e n. 3 ambulanze Ospedali di
riferimento

Tappa 1 Grosseto via Senese 169 - tel. 0564 485099

Tappa 2 Grosseto via Senese 169 - tel. 0564 485099

Siena strada Delle Scotte, 14 - tel. 0577 767676

Tappa 3 Siena strada Delle Scotte, 14 - tel. 0577
767676

Montevarchi La Gruccia piazza del Volontariato 2
- tel 055 91061

Tappa 4 Siena strada Delle Scotte, 14 - tel. 0577
767676

Art. 12 – Passaggio a livello

Tappa 2 Km 7,500 – km 57,700 – km 58,500; si
applica regolamento UCI.

Art. 13 – Tempo Massimo, Infrazioni, Penalità

Il tempo massimo è così stabilito:

Cronometro: 30%; semitappa e tappa 10%.

Conformemente all'articolo 2.6.032 del
regolamento UCI, il Collegio dei Commissari in
accordo con la Direzione di Corsa può aumentare

REGOLAMENTO

il tempo massimo consentito. Le eventuali ammen-
de comminate dal Collegio dei Commissari, per
fatti di corsa saranno quelle previste dall' articolo
2.12.007 regolamento UCI. Esse dovranno essere
pagate secondo quanto stabilito dal C.F. Tutte le
penalità in tempo contano per la Classifica Generale,
ma potranno essere applicate anche sull'ordine
d'arrivo su decisione del Collegio dei Commissari.
Un concorrente impegnato nella gara non potrà,
qualunque sia il motivo del suo abbandono,
prendere parte ad altra gara durante tutta la durata
della manifestazione (articolo 2.6.026 regolamento
UCI.) La giuria potrà mantenere in gara quei
corridori che, per comprovati incidenti o impedi-
menti, giungeranno fuori tempo massimo e
comunque in un tempo non superiore al 50% in
più dello stesso tempo massimo, previa consulta-
zione con la direzione di gara.

Art. 14 - Cronometraggio

La gara è a tempi; i tempi saranno presi al minuto
secondo sulla linea d'arrivo. Oltre al Commissario
d'Arrivo, espletano il servizio i cronometristi
(Mysdam o sistemi equivalenti).

Art. 15a - Ultimi 3km Caduta, Incidente, Guasto meccanico

Tappe 1b, 2, 3 - si applica quanto riportato nel
art.2.6.027 reg. UCI Tappa 4 - nessuna neutralizza-
zione.

Art. 15b - Ultimo km Caduta, Incidente, Guasto meccanico

Tappe 1a Cronometro a squadre - (art. 2.6.028 reg.
UCI)

In caso di caduta, di foratura, di incidente mecca-
nico o di impossibilità a superare la linea d'arrivo,
debitamente constatato dopo l'ultimo chilometro,
ciascun atleta verrà addebitato del tempo impiega-
to dai compagni che si trovavano con lui al
momento dell'incidente. Ogni decisione relativa al
presente articolo viene risolta dal collegio dei
commissari in modo indipendente.

Art. 16 - Atleti ritirati

I corridori ritirati saranno tolti da tutte le classifi-
che.

Per la classifica a squadre la stessa dovrà essere
composta da almeno 3 corridori.

Art. 17 - Controllo Antidoping.

I corridori sottoposti al Controllo Antidoping,
secondo le norme dall'UCI dovranno restare a
disposizione per il controllo stesso, che sarà
effettuato in locali opportunamente indicati nel
programma della manifestazione.

Responsabile: Panti Roberto tel 339 3430790 -
Tess. FCI n° A075038

Art. 18 - Personale di Scorta Tecnica ed A.S.A.

Polizia Stradale n. 8 moto

Polizia Stradale n. 3 auto

Scorta Tecnica abilitata n.16 moto

Personale A.S.A. abilitato lungo tutto il percorso

Art. 19 - Classifiche

1 - Classifica Generale "Maglia Eroica Amaranto".
La classifica verrà fatta per addizione del tempo
reale impiegato, tenuto conto di eventuali penaliz-
zazioni, non sono previsti abbuoni. In caso di
parità si terrà conto della somma dei piazzamenti,
in caso di ulteriore parità si terrà conto dell'ultimo
piazzamento (Art.2.6.015 reg. UCI).

2 - Classifica a punti "Maglia Rossa"

Ogni tappa, esclusa la cronosquadre, attribuirà il
seguente punteggio:

Arrivo 15,12,10, 8, 6, 5, 4, 3, 2, 1 - Traguardi
Volanti: 3, 2, 1.

In caso di parità di punteggio si terrà in cosidera-
zione:

a) numero delle vittorie di tappa

b) numero delle vittorie negli sprint intermedi

c) classifica generale individuale a tempi.

NB. Al termine della cronosquadre indosserà la
maglia, senza attribuzione di punteggio, l'atleta
appartenente alla squadra 2a classificata che

transiterà per primo sulla linea d'arrivo.

3 - Classifica GPM "Maglia Verde"

Per ogni traguardo della montagna, sono previsti i
seguenti punti:

Gpm di 1° Categoria: punti 9, 6, 3 ai primi 3
transitati;

Gpm di 2° Categoria: punti 6, 4, 2 ai primi 3
transitati;

Gpm di 3° Categoria: punti 3, 2, 1 ai primi 3
transitati.

I traguardi sono indicati nei percorsi allegati al
presente regolamento.

La classifica verrà compilata per somma dei punti
acquisiti da ciascun corridore ed in caso di parità
varrà:

a) il maggior numero di primi posti nei gpm di
1°cat;

b) il maggior numero di primi posti nei gpm di 2°
e 3° cat;

c) la miglior posizione in classifica generale (art.
2.6.017 reg. UCI).

NB. Classifica GPM Cronosquadre:

1° classificato: 1° atleta, transito al GPM, della
squadra con il miglior tempo al GPM

2° classificato: 1° atleta, transito al GPM, della
squadra con il secondo miglior tempo al GPM
3° classificato: 1° atleta, transito al GPM, della
squadra con il terzo miglior tempo al GPM

4 - Classifica Giovani "Maglia Bianca"

Verrà stilata la classifica individuale per gli atleti
nati nel 2007 secondo il tempo e l'ordine degli
stessi nella Classifica Generale.

5 - Classifica T.V. "Maglia Azzurra"

I Traguardi Volanti sono indicati nei percorsi
allegati al presente regolamento; Per ogni tragar-
do saranno assegnati punti 5, 3, 1 rispettivamente
ai primi tre classificati. La classifica verrà compila-
ta per somma di punti acquisiti in ciascun tragar-
do da ogni corridore. In caso di parità varrà:

a) il maggior numero di primi posti, secondi e terzi

REGOLAMENTO



b) il miglior piazzamento in Classifica Generale (art. 2.6.017 reg. UCI).

NB. Al termine della cronosquadre indosserà la maglia, senza attribuzione di punteggio, l'atleta appartenente alla squadra 3a classificata che transiterà per primo sulla linea d'arrivo

6 - Classifica del Combattente di giornata "Maglia Tricolore"

Per ogni tappa, eccetto la cronosquadre, verrà stabilito a discrezione dell'organizzazione l'atleta che si è più distinto nell'arco della giornata di gara.

7 - Classifica Generale a Squadre (nessuna maglia)

Secondo l'art. 2.06.016 reg. UCI, la classifica a squadre giornaliera viene stilata addizionando i tre migliori tempi realizzati dagli atleti di ciascuna squadra, computando eventuali penalizzazioni. In caso di parità varrà:

a) somma dei piazzamenti, nella tappa, dei primi tre atleti classificati

b) squadra con miglior atleta classificato nell'ordine d'arrivo di tappa

La Classifica Generale a Squadre, minimo tre atleti in gara, viene stilata mediante la somma dei tempi accreditati ad ogni squadra, giornalmente ed in tutte le tappe. In caso di parità varrà:

a) numero di primi posti nelle classifiche a squadre giornaliere

b) numero di secondi posti nelle classifiche a squadre giornaliere, etc,etc

c) piazzamento del migliore atleta di squadra nella classifica generale

Art. 20 - Premiazioni

Al termine di ogni tappa, conformemente all'art. 1.2.112 reg. UCI,

i seguenti atleti dovranno obbligatoriamente presentarsi per la cerimonia protocollare, entro 15

minuti dall'arrivo del veicolo Fine Gara Ciclistica: il vincitore della tappa, il primo della Classifica Generale, il primo della Classifica a Punti, il primo della Classifica G.P.M., il primo della Classifica Giovani, il primo, della Classifica T.V., il Combattente di Giornata. Qualora un atleta sia titolare di più maglie si farà riferimento all' art. 2.6.018 reg. UCI, con le priorità di cui sopra. Eventuali premi saranno di spettanza del titolare della classifica.

Dopo l'arrivo dell'ultima tappa, tutti i titolari delle varie classifiche dovranno presentarsi per la cerimonia di premiazione finale sul palco adiacente all'arrivo entro 20 minuti dall'arrivo dell'ultimo concorrente. Verrà premiata la squadra vincitrice della classifica a squadre come previsto nell'art. 2.6.016 reg. UCI.

Art. 21 - Premi.

Per i premi di tappa e di classifica generale, come stabilito dal regolamento UCI per le gare a tappe, saranno corrisposti ai primi venti classificati di ogni tappa, ed ai primi venti della classifica generale come da tabella in Euro. I premi saranno assoggettati alle disposizioni fiscali in vigore in Italia. I premi saranno consegnati direttamente sul posto

Montepremi € - Prizes €						
Class	St.1a (m)	St. 1b	St. 2	St. 3	St. 4	Final
1°	214,00	98,00	170,00	170,00	170,00	160,00
2°	145,00	73,00	97,00	97,00	97,00	80,00
3°	107,00	49,00	72,00	72,00	72,00	60,00
4°	90,00	38,00	59,00	59,00	59,00	52,00
5°	76,00	29,00	49,00	49,00	49,00	46,00
6°-10°		29,00	49,00	49,00	49,00	34,00
11°-15°		20,00	20,00	20,00	20,00	28,00
16°-20°		20,00	20,00	20,00	20,00	14,00
Total	632,00	632,00	892,00	892,00	892,00	788,00

Art. 22 - Utilizzo strade non asfaltate (art. 2.2.015 reg. UCI)

Tappa 1b

1. Sterrato IL PRILE*, 1200mt, fondo stradale in buono stato, completamente pianeggiante, sede stradale 3mt circa

2. Sterrato IL PRILE*, 1200mt, fondo stradale in buono stato, completamente pianeggiante, sede stradale 3mt circa

Tappa 2

1. Sterrato LA PIANA**, 6400mt, fondo stradale in buono stato, pianeggiante, ultimo chilometro in leggera salita.

2. Sterrato CAGGIOLO*, 900mt, fondo stradale in buono stato, completamente pianeggiante.

3. Sterrato TERZININA*, 2700mt, fondo stradale in buono stato, completamente pianeggiante.

4. Sterrato RADI**, 7600mt, fondo stradale in buono stato, tratto iniziale in discesa, percorso vallonato, ampia sede stradale.

Tappa 3

1. Sterrato PIEVASCIATA**, 5300mt, fondo stradale in buono stato pianeggiante e tratto in discesa con curve, ampia sede stradale.

2. Sterrato UCERANO*, 2200mt, fondo stradale in buono stato in leggera salita, parte finale leggera discesa.

3. Sterrato MONTE LUCO***, 2700mt, fondo stradale insidioso, completamente in salita, sede stradale ridotta.

Tappa 4

1. Sterrato BAGNAIA*, 3100mt, fondo stradale in ottimo stato pianeggiante, parte

REGOLAMENTO

finale in leggera discesa.

2. Sterrato PADULE1*, 1700mt, fondo stradale in buono stato completamente pianeggiante, sede stradale ridotta.

3. Sterrato PADULE2*, 2500mt, fondo stradale in buono stato completamente pianeggiante, a metà tragitto svolta a 90°, sede stradale ridotta.

4. Sterrato CASTELLO DI CASOLE**, 5000mt, fondo stradale in buono stato, inizio pianeggiante, parte finale in leggera salita, sede stradale 3,50mt.

Art. 23 – Personale al seguito – Automezzi e Moto

Gli automezzi, le moto ufficiali devono essere munite di contrassegno fornito dall'Organizzazione.

I contrassegni devono essere completamente visibili ed il loro formato non può essere modificato.

All'atto della richiesta dei contrassegni ufficiali per seguire la corsa, il responsabile di ogni automezzo deve presentare un elenco delle persone a bordo specificandone la mansione.

Dovrà obbligatoriamente sottoscrivere un modulo di impegno nel quale sono specificate le norme cui dovrà attenersi.

Ogni modifica, durante la gara, dovrà essere comunicata alla Direzione di Corsa. Gli

automezzi autorizzati a seguire la gara dovranno obbligatoriamente essere muniti di apparato radio ricevente omologato.

Art. 24 – Codice della Strada – Responsabilità

I corridori partecipanti ed i conducenti di tutti gli automezzi accreditati ufficialmente al seguito della corsa, dovranno attenersi alla rigorosa osservanza del Codice della Strada Italiano e alle disposizioni della Direzione di Corsa ed al Collegio dei Commissari.

La manifestazione sarà aperta e chiusa da autovetture recanti il cartello “inizio gara ciclistica” - “fine gara ciclistica” come disposto dall'Art. 9 del Codice della Strada italiano.

Art. 25 – Composizione del Collegio dei Commissari

Presidente: Kenneth Simonsson

Componente: Bardelli Davide

Componente: Calosso Federico

Giudice d'Arrivo: Guarducci Sofia

Giudice in moto: Patruno Cosimo

Giudice in Moto: Perneti Vincenzo

Giudice in Moto: Irregolare Marco

Art. 26 - Sanzioni

Le sanzioni applicate per fai di corsa sono

quelle previste dal regolamento UCI.

Art. 27 – Norme e disposizioni.

Per la manifestazione valgono le norme emanate dall' UCI ed eventuali disposizioni FCI non in contrasto con le disposizioni UCI e le leggi dello Stato Italiano, in quanto applicabili.

OSPEDALI

SIENA

Ospedale Le Scotte strada Delle Scotte, 14

Tel. 0577 767676

GROSSETO

via Senese, 169 - Tel. 0564 485099

MONTEVARCHI

La Gruccia piazza del Volontariato, 2

Tel. 055 91061



COMPETITION RULES

Art. 1 – Organization

The Eroica Juniores Nations' Cup is organized by Eroica Italia S.S.D.a R.L., via Giacomo Matteotti, 13 - 53024 Montalcino (SI) hereinafter "EROICA", affiliated to the Italian Cycling Federation, hereinafter "FCI", with code 08J3161 and will take place from 18.04.2024 to 21.04.2024, in accordance with the regulations of the International Cycling Union, hereinafter "UCI".

Art. 2 - Type of competition

Participation is reserved for athletes of the junior men's category. The race is included in the UCI Nations' Cup calendar. The race is registered in class 2.Ncup, MJ (Men Junior) category. The following scores will be assigned (art. 2.14.040 UCI reg.)

Punti classifica finale - Points classement final										
Class	1	2	3	4	5	6	7	8	9	10
Points	30	25	20	17	16	15	14	13	12	11
Class	11	12	13	14	15	16	17	18	19	20
Points	10	9	8	7	6	5	4	3	2	1

Punti classifica di tappa Points classement par étape						
Points	1	2	3	4	5	6
Class	6	5	4	3	2	1

Art. 3 – Documentation for approval

Roadmap, planimetry, altitude profile, description of the last 3km, planimetry and altimetry included, planimetry of the starting area and arrival area with indication of the locations of: jury, race management, secretariat, anti-doping control; indication of caravan detour upon arrival; declaration of acceptance of race direction assignments; written communication of the location of the hospitals or emergency centers along the route.

Art. 4 – Participation / Registrations

According to article 2.1.005 of the UCI regulations, the race is open to the following teams: National Teams, Regional Teams, Club Teams and Mixed Teams. According to article 2.2.003 of the UCI regulations, teams must be composed of 6 athletes (year of birth 2006-2007) with a minimum of 4 athletes, article 2.14.039 reg. UCI. Once the invitation has been received, the teams will have to confirm their presence via an employment slip to be sent by email to junior@eroica.cc by 29 February 2024. Final engagement slip with the indication of starters and reserves, max 50% of the number of holders, must be sent by email to junior@eroica.cc by midnight on 14.04.2024. All foreign teams must present the participation authorization issued by their national federation to the President of the Board of Commissioners.

Art. 5 – Race Direction

The delegated Race Management is made up of: Paolo Maraffon cell +393385081407 FCI card n° 920553S;

Fabrizio Carnasciali cell +393395495494 FCI card n° 508190B.

The Race Management, in the event of cases of "force majeure" and/or "sudden impediment", in agreement with the Board of Commissioners, may adopt all measures it deems appropriate, in order to ensure the smooth running of the race. Before the start of each stage, any changes must be approved, if any, also by the delegated representative of the Technical Structure of the UCI and/or the FCI, and by the competent authorities. The Race Direction may be assisted by one or more collaborators. Every decision during the race, which will involve the safety of the participants, will be the exclusive responsibility of the Race Management which will represent, for all intents and purposes, the Organizing Company.

Art. 6 – Team cars

The running order of the team cars for the stages will be established on the basis of the individual time general classification; this right will be valid as long as the team has only one runner in the race. The distinctive number of the flagship, for each stage, will be distributed by the Organization with the official daily press release.

Each admitted team has the obligation to assist its athletes with its own car, a Technical Director authorized for the current year, who will assume all behavioral responsibilities, both towards the Board of Commissioners, both towards the Organizers and towards the other athletes.

The Organization may expel from the event people and/or teams whose conduct causes real or image damage to it (article 2.2.010 bis UCI regulation).

Art. 7 - General timetable of the event

Wednesday 17 April 2024

Castiglione Della Pescaia - Piazza Garibaldi - Municipal Library.

3.00 pm Opening of the secretariat for preliminary operations

3.30 pm - 5.00 pm Registration, license verification, delivery of race numbers.

5.30pm Technical meeting with organisation, panel of judges, race management, representative of the UCI and/or FCI technical structure (if present), technical directors of the teams.

The draw will be made for the starting order of the team time trial the following day.

6.30 pm Safety department meeting (motorbike and car drivers)

6.30 pm Presentation of the teams (obligation to wear the official uniform of each team).

The athletes of each team must wear identical uniforms except as provided for in article 1.3.071 of the UCI regulations.

COMPETITION RULES



Thursday 18 April 2024

Punta Ala via Cala del Pozzo c/o Yacht Club Punta Ala

8:30 am Team meeting and opening of secretariats

10:00 am Departure Halfstage 1a – Team time trial
Punta Ala – Castiglione della Pescaia km 22,500

Each team must present itself 15 minutes before departure for the technical check of the bicycles.

Refueling is not permitted during the race.

a. The team will be credited for the time taken on the front wheel of the 4th athlete; any latecomers will be credited with the actual time.

b. The leader of the general classification will be the athlete of the winning team who crosses the finish line first.

Castiglione della Pescaia piazza Garibaldi

1.30 pm Secretariats open; Meeting of teams and/or any communications from the

Organization, Panel of Juries, Race Direction

2.00 pm Presentation of teams on stage and signature sheet

3.15 pm Call to start of Halfstage 1b – Road race

Castiglione della Pescaia – Castiglione della Pescaia km 68,300

3.30 pm Unofficial departure from Castiglione della Pescaia piazza Garibaldi

3.45 Official departure from Loc. Badiola (9,000km transfer)

Friday 19 April 2024

Cinigiano piazza Capitano Bruchi c/o Municipio

11.30 am Secretariats open; Meeting of teams and/or any communications from the Organization, Panel of Juries, Race Direction

1.00 pm Presentation of teams on stage and signature sheet

2.15 pm Call to start of Stage 2 – Road race Cinigiano – Siena km 108,800

2.30 pm Unofficial departure from Cinigiano piazza Capitano Bruchi

2.40 pm Official departure from Porrona sp7

(4,300km transfer)

Saturday 20 April 2024

Siena piazza della Libertà c/o Fortezza Medicea

12.00 pm Secretariats open; Meeting of teams and/or any communications from the Organization, Panel of Juries, Race Direction

12.30 pm Presentation of teams on stage and signature sheet

1.45 pm Call to start of Stage 3 – Road race Siena – Montevarchi km 102,500

2.00 pm Unofficial departure from Siena piazza della Libertà c/o Fortezza Medicea

2.15pm Official departure from Ponte a Bozzone sp48 (7,600km transfer)

Sunday 21 April 2024

Siena piazza della Libertà c/o Fortezza Medicea

11.30 am Secretariats open; Meeting of teams and/or any communications from the Organization, Panel of Juries, Race Direction

1.00 pm Presentation of teams on stage and signature sheet

2.15 pm Call to start of Stage 4 – Road race Siena – Chiusdino km 102,700

2.30 pm Unofficial departure from Siena piazza della Libertà c/o Fortezza Medicea

2.45 pm Official departure from Costalpino (6,000km transfer)

Art. 8 – Wheel change and neutral assistance

The Organizing Company will provide 3 Team Vittoria cars marked with "yellow flags" equipped with wheels and bicycles. The runner will also be able to change wheels and bicycles from his own official car following the race and, in the on-line events, even between athletes from the same team.

Art. 9 – Radio Frequency

Race information will be transmitted on VHF 169.9125

Art. 10 – Refueling and Green Zone

Refueling, from the accompanying official team cars, from neutral assistance cars and from official personnel on foot, will be permitted starting from km 30 of the race and up to 20 km from the finish. Refueling between competitors is free for the entire duration of the race. The official cars following the race will have to refuel at the rear of the group behind the Jury Panel car. In line with the ecological campaign supported by the UCI and in order not to disperse the resulting material in nature, an appeal is made to the civic sense of the participants in order not to throw waste along the road but to dispose of it in the "Green Zones" indicated both in the timetables and by specific signs.

Art. 11 – Health Service

The service will be directed by Dr Genc Kapxhiu +393497872992 There will be n. 2 cars with doctor and n. 3 ambulances Reference hospitals

Stage 1 Grosseto via Senese 169 - tel. 0564 485099

Stage 2 Grosseto via Senese 169 - tel. 0564 485099

Siena strada Delle Scotte,14 - tel. 0577 767676

Stage 3 Siena strada Delle Scotte,14 - tel. 0577 767676

Montevarchi La Gruccia piazza del Volontariato 2 - tel 055 91061

Stage 4 Siena strada Delle Scotte,14 - tel. 0577 767676

Art. 12 – Level crossing

Stage 2 7,500 km – 57,700 km – 58,500 km; UCI regulations apply

Art. 13 – Maximum time, Infringements, Penalties

The maximum time is established as follows:

Stopwatch: 30%; half-stage and stage 10%.

In accordance with article 2.6.032 of the UCI regulations, the Commissaires' Panel in agreement with the Race Direction may increase the maximum time allowed.

COMPETITION RULES

finances imposed by the Board of Commissaires for racing events will be those provided for in article 2.12.007 of the UCI regulation.

They must be paid as established by the C.F. All time penalties count towards the General Classification, but may also be applied to the order of arrival upon decision of the Commissaires' Panel.

A competitor involved in the race cannot, whatever the reason for his abandonment, take part in another race for the entire duration of the event (article 2.6.026 UCI regulation).

The jury can keep in the race those riders who, due to proven accidents or impediments, will arrive outside the maximum time and in any case in a time not exceeding 50% more than the same maximum time, after consultation with the race direction.

Art. 14 – Timing

The race is based on time; times will be taken to the second minute on the finish line. In addition to the Arrival Commissioner, the timekeepers (Mysdam or equivalent systems) will carry out the service.

Art. 15a – Last 3km Fall, Accident, Mechanical failure

Stages 1b, 2, 3

the provisions of art.2.6.027 reg. apply. UCI

Stage 4

no neutralization.

Art. 15b – Last km Fall, Accident, Mechanical failure

Stage 1a Team time trial – (art. 2.6.028 UCI reg.)

In the event of a fall, puncture, mechanical accident or inability to cross the finish line, duly ascertained after the last kilometre, each athlete will be charged for the time spent by his teammates who were with him at the time of the accident. Any decision relating to this article is resolved by the college of commissioners independently.

Art. 16 – Athletes withdrawn from the race

Retired riders will be removed from all rankings.

For the team classification it must be made up of at least 3 riders.

Art. 17 – Anti-doping control

Riders subjected to anti-doping control, according to UCI regulations, must remain available for the control itself, which will be carried out in premises appropriately indicated in the event program.

Resp.: Panti Roberto tel 339 3430790 – Tess. FCI n° A075038

Art. 18 – Technical Escort Personnel and A.S.A.

Police n. 8 motorbikes

Police n. 3 cars

Qualified technical escort of 16 motorbikes A.S.A. staff enabled along the entire race route.

Art. 19 – Rankings

1 - General Ranking "Maglia Eroica Amaranato".

The ranking will be made by adding the real time spent, taking into account any penalties, no bonuses are foreseen. In the event of a tie, the sum of the placings will be taken into account, in the event of a further tie, the last placing will be taken into account (Art.2.6.015 UCI reg.).

2 - "Maglia Rossa" points classification

Each stage, excluding the team time trial, will award the following score: Arrival 15,12,10, 8, 6, 5, 4, 3, 2, 1 - Flying Finish Lines: 3, 2, 1

In case of a tie, the following will be taken in consideration:

- a) number of stage victories
- b) number of victories in intermediate sprints
- c) overall individual time classification

NB. At the end of the team time trial, the athlete belonging to the 2nd place team who crosses the finish line first will wear the shirt, without awarding points.

3 - GPM "Green Jersey" ranking

The following points are foreseen for each mountain finish line:

1st Category Gpm: points 9, 6, 3 to the first 3 passers;

2nd Category GPM: points 6, 4, 2 for the first 3 to pass;

3rd Category Gpm: points 3, 2, 1 for the first 3 to pass.

The GPM lines are indicated in the paths attached to this regulation.

The ranking will be compiled by sum of the points acquired by each runner and in the event of a tie it will be worth:

- a) the greatest number of first places in the 1st cat gpm;
- b) the greatest number of first places in the 2nd and 3rd cat gpm;
- c) the best position in the general classification (art. 2.6.017 UCI reg.). NB. GPM Team Time Trial

COMPETITION RULES



ranking:

1st place: 1st athlete, transit to GPM, of the team with the best time at GPM

2nd place: 1st athlete, transit to GPM, of the team with the second best time at GPM

3rd place: 1st athlete, transit to GPM, of the team with the third best time at GPM

4 - "Maglia Bianca" Youth Ranking

The individual ranking will be drawn up for athletes born in 2007 according to their time and order in the General Ranking.

5 - TV ranking "Blue Jersey"

The intermediate finish lines are indicated in the routes attached to this regulation; For each finish line, points 5, 3, 1 will be assigned respectively to the first three classified. The ranking will be compiled by sum of points acquired at each intermediate finish line by each runner. In case of a tie, the following will apply:

- a) the greatest number of first, second and third places
- b) the best placing in the General Classification (art. 2.6.017 UCI reg.). NB. At the end of the team time trial, the athlete belonging to the 3rd place team who crosses the finish line first will wear the shirt, without awarding points.

6 - Ranking of the "Tricolor Jersey" Fighter of the day

For each stage, except the team time trial, the athlete who stood out most during the race day will be established at the discretion of the organization.

7 - General Team Ranking (no jersey)

According to the art. 2.06.016 reg. UCI, the daily team ranking is drawn up by adding the three best times achieved by the athletes of each team, calculating any penalties. In case of a tie, the following will apply:

- a) sum of the placings, in the stage, of the first three athletes classified
- b) team with best athlete classified in the stage finishing order

The General Team Ranking, minimum three athletes competing, is drawn up by adding the times credited to each team, daily and in all stages. In case of a tie, the following will apply:

- a) number of first places in the daily team rankings
- b) number of second places in the daily team rankings, etc, etc
- c) placement of the best team athlete in the general ranking

Art. 20 – Awards

At the end of each stage, in accordance with art. 1.2.112 reg. UCI, the following athletes must present themselves for the protocol ceremony within 15 minutes of the arrival of the vehicle at the end of the cycling race: the winner of the stage, the first in the General Classification, the first in the Points Ranking, the first in the G.P.M. Ranking, the first in the Youth Ranking, the first in the TV Ranking, the Fighter of the Day.

If an athlete owns more than one shirt, reference will be made to art. 2.6.018 reg. UCI, with the

above priorities. Any prizes will be awarded to the holder of the ranking.

After the arrival of the last stage, all the holders of the various classifications must present themselves for the final awards ceremony on the stage adjacent to the finish line within 20 minutes of the arrival of the last competitor.

The winning team in the team classification will be rewarded as provided in the art. 2.6.016 reg. UCI.

Art. 21 – Cash prizes.

For the stage and general classification prizes, as established by the UCI regulations for stage races, they will be paid to the first twenty classified in each stage, and to the first twenty of the general classification as per the table in Euro.

The prizes will be subject to the tax provisions in force in Italy. The prizes will be delivered directly

Montepremi € - Prizes €						
Class	St.1a (mt)	St. 1b	St. 2	St. 3	St. 4	Final
1°	214,00	98,00	170,00	170,00	170,00	160,00
2°	145,00	73,00	97,00	97,00	97,00	80,00
3°	107,00	49,00	72,00	72,00	72,00	60,00
4°	90,00	38,00	59,00	59,00	59,00	52,00
5°	76,00	29,00	49,00	49,00	49,00	46,00
6°-10°		29,00	49,00	49,00	49,00	34,00
11°-15°		20,00	20,00	20,00	20,00	28,00
16°-20°		20,00	20,00	20,00	20,00	14,00
Total	632,00	632,00	892,00	892,00	892,00	788,00

REGOLAMENTO

Art. 22 – Use of unpaved roads (art. 2.2.015 UCI reg.)

Stage 1b

1. IL PRILE* dirt road, 1200m, road surface in good condition, completely flat, road surface approximately 3m
2. IL PRILE* dirt road, 1200m, road surface in good condition, completely flat, road surface approximately 3m

Stage 2

1. LA PIANA** dirt road, 6400m, road surface in good condition, flat, last kilometer slightly uphill.
2. CAGGIOLO* dirt road, 900m, road surface in good condition, completely flat.
3. TERZININA* dirt road, 2700m, road surface in good condition, completely flat.
4. RADI** dirt road, 7600m, road surface in good condition, initial downhill section, hilly route, wide road surface.

Stage 3

1. PIEVASCIATA** dirt road, 5300m, road surface in good condition, flat and downhill section with bends, wide road surface.
2. UCERANO* dirt road, 2200m, road surface in good condition, slightly uphill, final part slightly downhill.
3. MONTE LUCO*** dirt road, 2700m, treacherous road surface, completely uphill, narrow road surface.

Stage 4

1. BAGNAIA* dirt road, 3100m, road surface in excellent flat condition, final part slightly downhill.
2. PADULE1* dirt road, 1700m, road surface in good condition, completely flat, narrow road

surface.

3. PADULE2* dirt road, 2500m, road surface in good condition, completely flat, 90° turn halfway along the route, narrow road surface.
4. CASTELLO DI CASOLE** dirt road, 5000m, road surface in good condition, flat start, slightly uphill final part, road surface 3.50m.

Art. 23 – Accompanying personnel – Vehicles and Motorcycles

Official vehicles and motorbikes must be equipped with a badge provided by the Organisation. The marks must be completely visible and their format cannot be changed. When requesting official markings to follow the race, the person in charge of each vehicle must present a list of the people on board specifying their duties. You will have to sign a commitment form which specifies the rules you will have to comply with. Any modification during the race must be communicated to the Race Direction. The vehicles authorized to follow the race must be equipped with approved radio receiving equipment.

Art. 24 – Highway Code – Responsibility

The participating runners and the drivers of all vehicles officially accredited to follow the race must strictly observe the Italian Highway Code and the provisions of the Race Direction and the Board of Commissioners.

The event will be opened and closed by cars bearing the "cycling race start" - "cycling race end" sign as required by Art. 9 of the Italian Highway Code.

Art. 25 – Composition of the Board of Commissioners

President: Kenneth Simonsson

Member: Bardelli Davide

Member: Calosso Federico

Finish Judge: Guarducci Sofia

Motorbike judge: Patrino Cosimo

Motorcycle Judge: Pernetti Vincenzo

Motorcycle Judge: Irregolare Marco

Art. 26 – Sanctions

The sanctions applied for racing events are those provided for by the UCI regulations.

Art. 27 – Rules and provisions.

For the event, the rules issued by the UCI and any FCI provisions not in conflict with the UCI provisions and the laws of the Italian State, as applicable, apply.

HOSPITAL

SIENA

Ospedale Le Scotte strada Delle Scotte, 14

Tel. 0577 767676

GROSSETO

via Senese, 169 - Tel. 0564 485099

MONTEVARCHI

La Gruccia piazza del Volontariato, 2

Tel. 055 91061





ALBO D'ORO

ANNO	ATLETA	NAZIONE
2023	Jorgen Nordhagen	NOR



